

# Boletim Estiagem

## EMERGÊNCIA

Alvarães, Amatura, Anamã, Anori, Apuí, Atalaia do Norte, Autazes, Barcelos, Barreirinha, Benjamin Constant, Beruri, Boa Vista do Ramos, Boca do Acre, Borba, Caapiranga, Canutama, Carauari, Careiro Castanho, Careiro Da Várzea, Coari, Codajás, Eirunepé, Envira, Fonte Boa, Guajará, Humaitá, Ipixuna, Iranduba, Itacoatiara, Itamarati, Itapiranga, Japurá, Juruá, Jutai, Lábrea, Manacapuru, Manaquiri, Manaus, Manicoré, Maraã, Maués, Nhamundá, Nova Olinda do Norte, Novo Airão, Novo Aripuanã, Parintins, Pauini, Presidente Figueiredo, Rio Preto da Eva, Santa Isabel do Rio Negro, Santo Antônio do Içá, São Gabriel da Cachoeira, São Paulo de Olivença, São Sebastião do Uatumã, Silves, Tabatinga, Tapauá, Tefé, Tonantins, Uarini, Urucará, Urucurituba.

EMERGÊNCIA

62

ALERTA

00

ATENÇÃO

00

NORMALIDADE

00



Famílias afetadas  
até o momento: **159 mil**



Pessoas afetadas  
até o momento: **637 mil**

## CORPO DE BOMBEIROS

**PERÍODO:** 12 de julho a 17 de janeiro de 2024

**TOTAL DE INCÊNDIOS COMBATIDOS:** 3.029

**CAPITAL:** 918

**INTERIOR:** 2.111



**78 FOCOS DE CALOR NO AMAZONAS**  
(1º de janeiro de 2024 a 17 de janeiro de 2024)

• Região Metropolitana

**18 focos 23,07%**

• Região Sul do Amazonas

**22 focos (28,20%)**

## RECORTE FUNDIÁRIO 2023

• Focos de calor em áreas do estado  
**10 focos (12,82%)**

• Focos de calor em áreas federais  
**52 focos (66,67%)**

• Focos de calor em vazios cartográficos  
**16 focos (20,51%)**

**Atualizado:** 18/01/2024, às 14h

# Alerta mensal de focos de calor no Amazonas



# ▶ Controle Geográfico ◀



CALHA	QUANT. MUNIC.	NORMAL	ATENÇÃO	ALERTA	SITUAÇÃO DE EMERGÊNCIA
ALTO SOLIMÕES	07	00	00	00	07
BAIXO AMAZONAS	07	00	00	00	07
BAIXO SOLIMÕES	09	00	00	00	09
JURUÁ	07	00	00	00	07
MADEIRA	06	00	00	00	06
MÉDIO AMAZONAS	07	00	00	00	07
MÉDIO SOLIMÕES	08	00	00	00	08
PURUS	06	00	00	00	06
RIO NEGRO	05	00	00	00	05
TOTAL	62	00	00	00	62

# Situação dos Municípios



Operação  
**ESTIAGEM**  
AMAZONAS - 2023

**COMITÊ INTERSETORIAL**

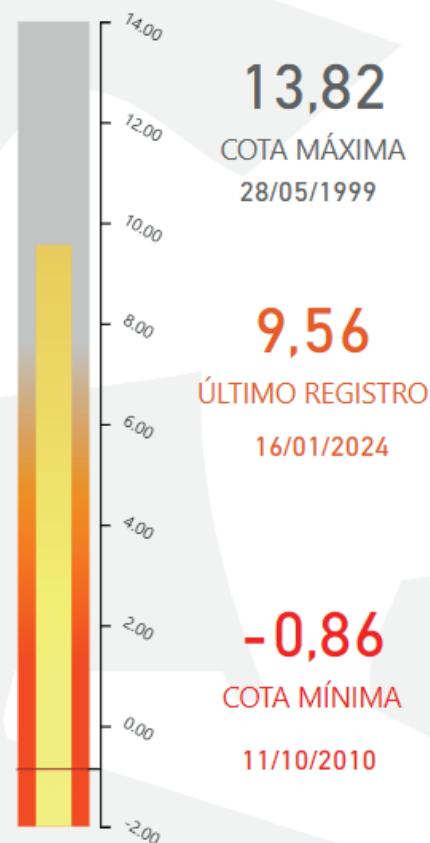
**CALHA: ALTO SOLIMÕES**

MUNICÍPIO	DIFERENÇA MÍNIMA E ÚLTIMO HISTÓRICO
AMATURA	
ATALAIA DO NORTE	5,88
BENJAMIN CONSTANT	
SANTO ANTÔNIO DO IÇÁ	11,19
SÃO PAULO DE OLIVENÇA	-1,25
TABATINGA	10,42
TONANTINS	

LEGENDA DE TERMÔMETRO: — x METRAGEM DA COTA MÍNIMA  
y METRAGEM DO ÚLTIMO REGISTRO

**TABATINGA**

TIPO: AUTO  
FONTE: ANA



**SANTO ANTÔNIO DO IÇÁ**

TIPO: MANUAL  
FONTE: ANA



A distância entre x e y demonstra o quanto falta para atingir a mínima histórica.

# Situação dos Municípios



Operação  
**ESTIAGEM**  
AMAZONAS - 2023

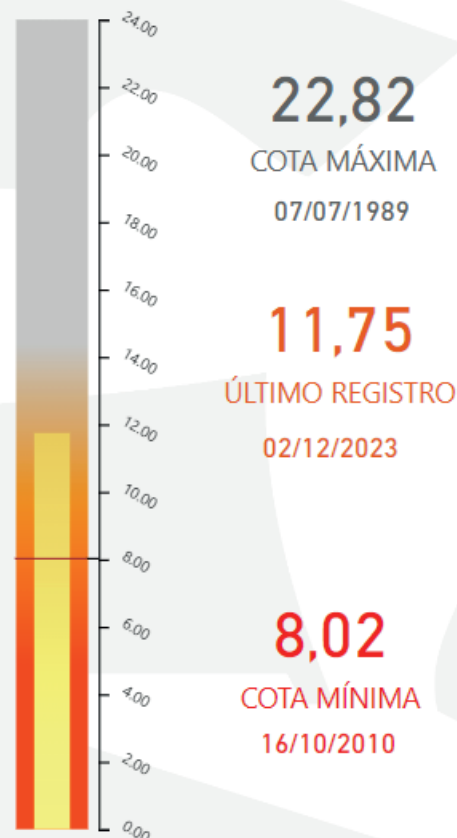
**COMITÊ INTERSETORIAL**

**CALHA: MÉDIO SOLIMÕES**

MUNICÍPIO	DIFERENÇA MÍNIMA E ÚLTIMO HISTORICO
ALVARÃES	
COARI	9,28
FONTE BOA	3,73
JAPURÁ	7,23
JUTAI	
MARAÃ	6,89
TEFÉ	10,26
UARINI	

LEGENDA DE TERMÔMETRO: — x METRAGEM DA COTA MÍNIMA  
y METRAGEM DO ÚLTIMO REGISTRO

**FONTE BOA**  
TIPO: MANUAL  
FONTE: ANA



**COARI**  
TIPO: MANUAL  
FONTE: ANA



A distância entre **x** e **y** demonstra o quanto falta para atingir a mínima histórica.

# Situação dos Municípios



Operação  
**ESTIAGEM**  
AMAZONAS - 2023

**COMITÊ INTERSETORIAL**

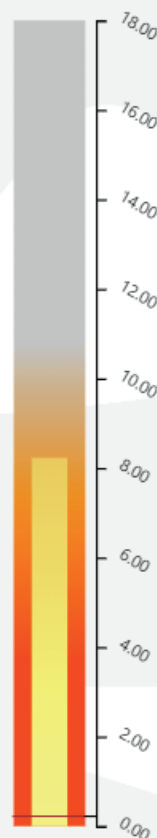
**CALHA: BAIXO SOLIMÕES**

MUNICÍPIO	DIFERENÇA MÍNIMA E ÚLTIMO HISTÓRICO
ANAMÃ	
ANORI	
CAAPIRANGA	
CAREIRO CASTANHO	
CAREIRO DA VÁRZEA	8,01
CODAJÁS	7,86
IRANDUBA	
MANACAPURU	9,08
MANAQUIRI	

LEGENDA DE TERMÔMETRO: — x METRAGEM DA COTA MÍNIMA  
y METRAGEM DO ÚLTIMO REGISTRO

**CAREIRO DA VÁRZEA**

TIPO: AUTO  
FONTE: ANA



**17,46**

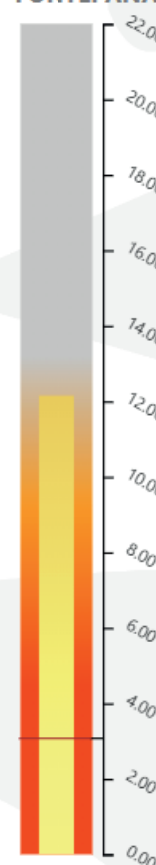
COTA MÁXIMA  
06/06/2021

**8,23**  
ÚLTIMO REGISTRO  
16/01/2024

**0,22**  
COTA MÍNIMA  
27/10/2023

**MANACAPURU**

TIPO: AUTO/MANUAL  
FONTE: ANA



**20,86**

COTA MÁXIMA  
17/06/2021

**12,15**  
ÚLTIMO REGISTRO  
17/01/2024

**3,07**  
COTA MÍNIMA  
26/10/2023

A distância entre x e y demonstra o quanto falta para atingir a mínima histórica.

# Situação dos Municípios



Operação  
**ESTIAGEM**  
AMAZONAS - 2023

**COMITÊ INTERSETORIAL**



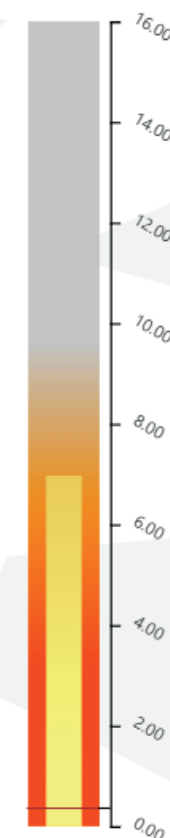
## CALHA: MÉDIO AMAZONAS

MUNICÍPIO	DIFERENÇA MÍNIMA E ÚLTIMO HISTÓRICO
AUTAZES	
ITACOATIARA	6,61
ITAPIRANGA	
PRESIDENTE FIGUEIREDO	
RIO PRETO DA EVA	
SILVES	
URUCURITUBA	

LEGENDA DE TERMÔMETRO: — x METRAGEM DA COTA MÍNIMA  
■ y METRAGEM DO ÚLTIMO REGISTRO

ITACOATIARA

TIPO: AUTO  
FONTE: ANA



**15,20**  
COTA MÁXIMA  
20/05/2021

**6,97**  
ÚLTIMO REGISTRO  
17/01/2024

**0,36**  
COTA MÍNIMA  
26/10/2023

A distância entre **x** e **y** demonstra o quanto falta para atingir a mínima histórica.

# Situação dos Municípios



Operação  
**ESTIAGEM**  
AMAZONAS - 2023

**COMITÊ INTERSETORIAL**

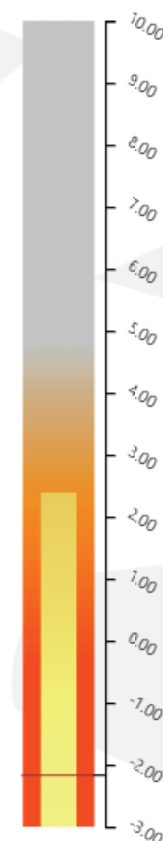


**CALHA: BAIXO AMAZONAS**

MUNICÍPIO	DIFERENÇA MÍNIMA E ÚLTIMO HISTÓRICO
BARREIRINHA	
BOA VISTA DO RAMOS	
MAUÉS	
NHAMUNDÁ	
PARINTINS	4,56
SÃO SEBASTIÃO DO UATUMÃ	
URUCARÁ	

LEGENDA DE TERMÔMETRO: — x METRAGEM DA COTA MÍNIMA  
y METRAGEM DO ÚLTIMO REGISTRO

**PARINTINS**  
TIPO: MANUAL  
FONTE: ANA



**9,46**  
COTA MÁXIMA  
21/05/2021

**2,39**  
ÚLTIMO REGISTRO  
16/01/2024

**-2,17**  
COTA MÍNIMA  
25/10/2023

A distância entre **x** e **y** demonstra o quanto falta para atingir a mínima histórica.



# Situação dos Municípios



Operação  
**ESTIAGEM**  
AMAZONAS - 2023

**COMITÊ INTERSETORIAL**

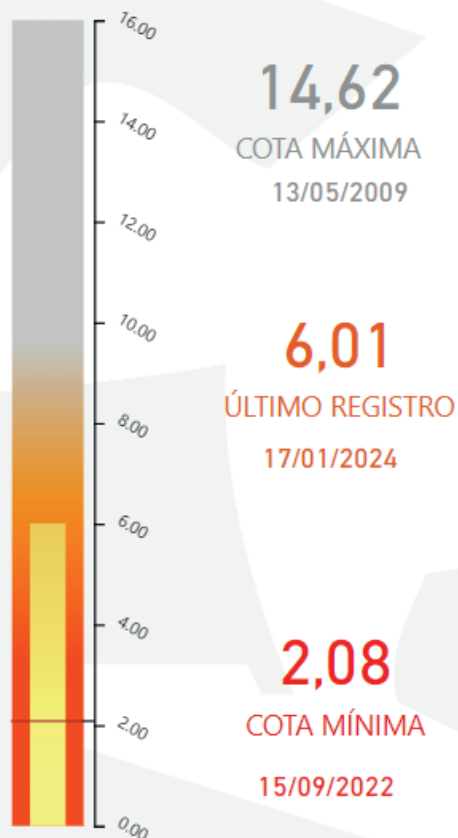
**CALHA: JURUÁ**

MUNICÍPIO	DIFERENÇA MÍNIMA E ÚLTIMO HISTÓRICO
CARAUARI	
EIRUNEPÉ	12,44
ENVIRA	8,70
GUAJARÁ	3,93
IPIXUNA	9,39
ITAMARATI	12,10
JURUÁ	

LEGENDA DE TERMÔMETRO: — x METRAGEM DA COTA MÍNIMA  
y METRAGEM DO ÚLTIMO REGISTRO

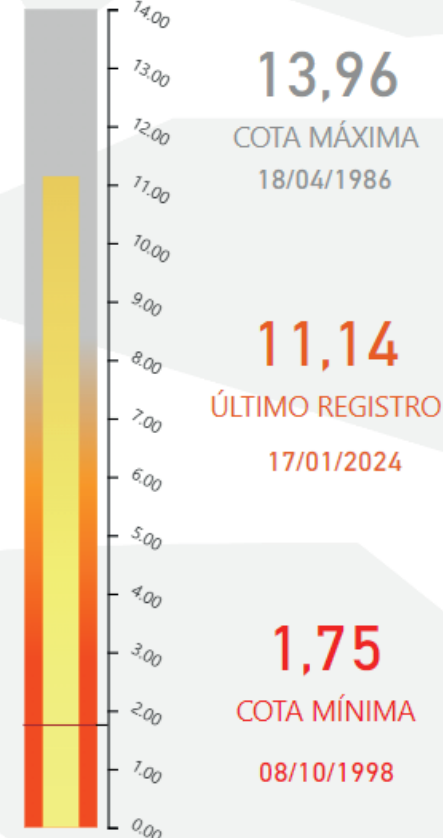
**GUAJARÁ**

TIPO: AUTO  
FONTE: ANA



**IPIXUNA**

TIPO: MANUAL  
FONTE: ANA



A distância entre x e y demonstra o quanto falta para atingir a mínima histórica.

# Situação dos Municípios



Operação  
**ESTIAGEM**  
AMAZONAS - 2023

**COMITÊ INTERSETORIAL**

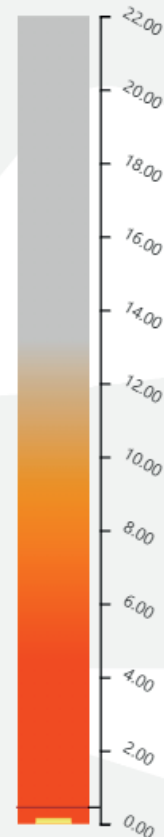


**CALHA: PURUS**

MUNICÍPIO	DIFERENÇA MÍNIMA E ÚLTIMO HISTÓRICO
BERURI	9,85
BOCA DO ACRE	9,51
CANUTAMA	10,46
LÁBREA	14,99
PAUINI	0,91
TAPAUÁ	

LEGENDA DE TERMÔMETRO: — x METRAGEM DA COTA MÍNIMA  
— y METRAGEM DO ÚLTIMO REGISTRO

**LÁBREA**  
TIPO: MANUAL  
FONTE: ANA

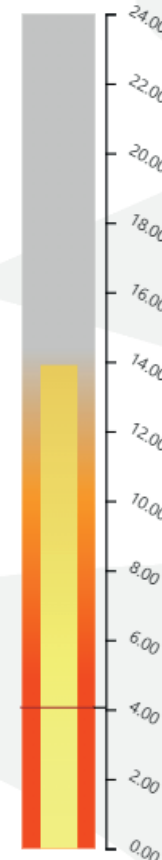


**21,79**  
COTA MÁXIMA  
13/04/1997

**15,44**  
ÚLTIMO REGISTRO  
16/01/2024

**0,45**  
COTA MÍNIMA  
17/10/1937

**BERURI**  
TIPO: MANUAL  
FONTE: ANA



**22,36**  
COTA MÁXIMA  
24/06/2015

**13,90**  
ÚLTIMO REGISTRO  
17/01/2024

**4,05**  
COTA MÍNIMA  
25/10/2023

A distância entre **x** e **y** demonstra o quanto falta para atingir a mínima histórica.

# Situação dos Municípios



Operação  
**ESTIAGEM**  
AMAZONAS - 2023

**COMITÊ INTERSETORIAL**



**CALHA: MADEIRA**

MUNICÍPIO	DIFERENÇA MÍNIMA E ÚLTIMO HISTÓRICO
APUÍ	
NOVO ARIPUANÃ	
NOVA OLINDA DO NORTE	6,08
HUMAITÁ	7,95
BORBA	9,79
MANICORÉ	11,46

LEGENDA DE TERMÔMETRO:   
x METRAGEM DA COTA MÍNIMA  
y METRAGEM DO ÚLTIMO REGISTRO

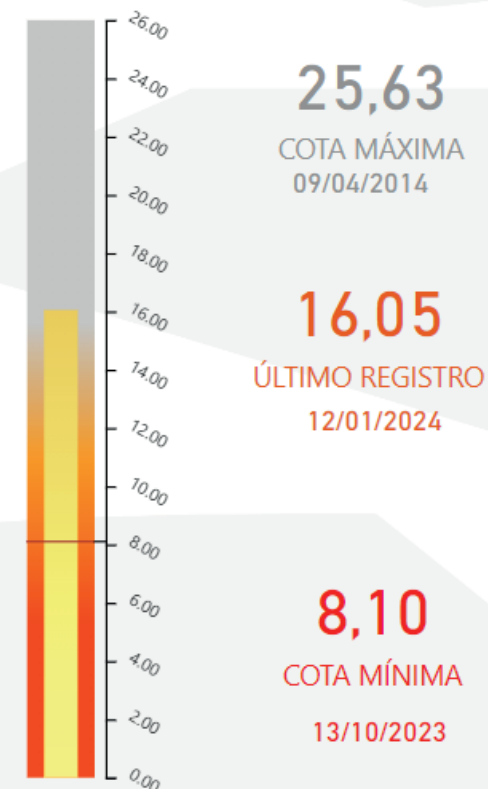
**NOVA OLINDA DO NORTE**

TIPO: AUTO  
FONTE: ANA



**HUMAITÁ**

TIPO: AUTO/MANUAL  
FONTE: ANA



A distância entre x e y demonstra o quanto falta para atingir a mínima histórica.

# Situação dos Municípios



Operação  
**ESTIAGEM**  
AMAZONAS - 2023

**COMITÊ INTERSETORIAL**

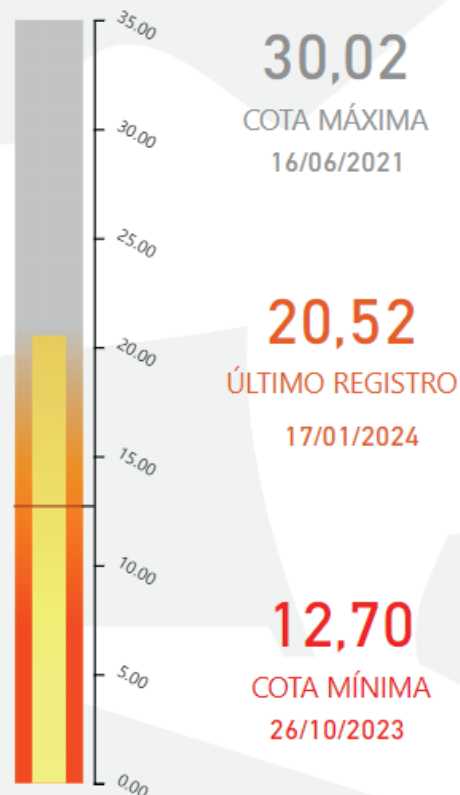


## CALHA: NEGRO

MUNICÍPIO	DIFERENÇA MÍNIMA E ÚLTIMO HISTÓRICO
BARCELOS	2,59
MANAUS	7,82
NOVO AIRÃO	
SANTA ISABEL DO RIO NEGRO	2,86
SÃO GABRIEL DA CACHOEIRA	3,02

LEGENDA DE TERMÔMETRO:   
x METRAGEM DA COTA MÍNIMA  
y METRAGEM DO ÚLTIMO REGISTRO

**MANAUS**  
TIPO: AUTO/MANUAL  
FONTE: ANA



**BARCELOS**  
TIPO: AUTO  
FONTE: ANA



A distância entre **x** e **y** demonstra o quanto falta para atingir a mínima histórica.