

Boletim Estiagem

Emergência

Alerta

Atenção

Normalidade

20

00

00

42

Atualizado: 22 de agosto, às 14h



EMERGÊNCIA

Amaturá, Atalaia do Norte, Benjamin Constant, Beruri, Boca do Acre, Canutama, Carauari, Eirunepé, Envira, Guajará, Ipixuna, Itamarati, Juruá, Lábrea, Pauini, Santo, Antônio do Itá, São Paulo de Olivença, Tabatinga, Tapauá, Tonantins.



Famílias afetadas até o momento:

63.594



Pessoas afetadas até o momento:

254.375



ENTREGAS

226

Toneladas de alimentos

4

Estações de Tratamento de Água Móvel Funcionando

24

Purificadores de água Instalados

200

Toneladas de medicamentos/insumos

549

Sistemas de Água Boa Desde 2019

100

Caixas d'água entregues



10.364 FOCOS DE CALOR NO AMAZONAS [30 de abril a 21 de agosto de 2024]



CORPO DE BOMBEIROS

PERÍODO: 3 de junho a 22 de agosto

TOTAL DE INCÊNDIOS COMBATIDOS: 8.750

CAPITAL: 646

INTERIOR: 8.104



Aproximadamente 27µg/m³ de Material Particulado (MP) em escala de PM2,5 foram registrados no dia 22/08, às 9h, pela Estação de Monitoramento da Qualidade do Ar da Sema, em Manaus, indicando níveis moderados.

Fiscalização Ambiental

Resultados da Operações: 02/01/24 a 22/08/24



EMBARGOS:

303 EMBARGOS LAVRADOS
16.602,8309 HECTARES

Áreas interditadas para atividades



TERMOS DE APREENSÃO:

26 TERMOS

Equipamentos e veículos confiscados



MULTAS APLICADAS*:

R\$ 83.585.365,52



PRISÕES E DETENÇÕES*:

150

De 30/04/24 a 22/08/24



AUTOS DE INFRAÇÃO*:

286 AUTOS LAVRADOS



ÁREAS DE ATUAÇÃO:

APUÍ, AUTAZES, BOCA DO ACRE, CANUTAMA, CAREIRO, HUMAITÁ, IRANDUBA, ITACOATIARA, ITAPIRANGA, LÁBREA, MANACAPURU, MANAQUIRI, MANAUS, MANICORÉ, MAUÉS, NOVO AIRÃO, NOVO ARIQUANÁ, PARINTINS, PRESIDENTE FIGUEIREDO, RIO PRETO DA EVA, SÃO SEBASTIÃO DO UATUMÁ, SILVES, TAPAUÁ, TEFÉ.

*Medida adotada por descumprimento da legislação ambiental



FOCOS DE INCÊNDIO POR ÁREAS

[30 de abril a 21 de agosto de 2024]

- Focos de calor em áreas do estado

793 (8%)

- Focos de calor em áreas federais

7.865 (76%)

- Focos de calor em vazios cartográficos

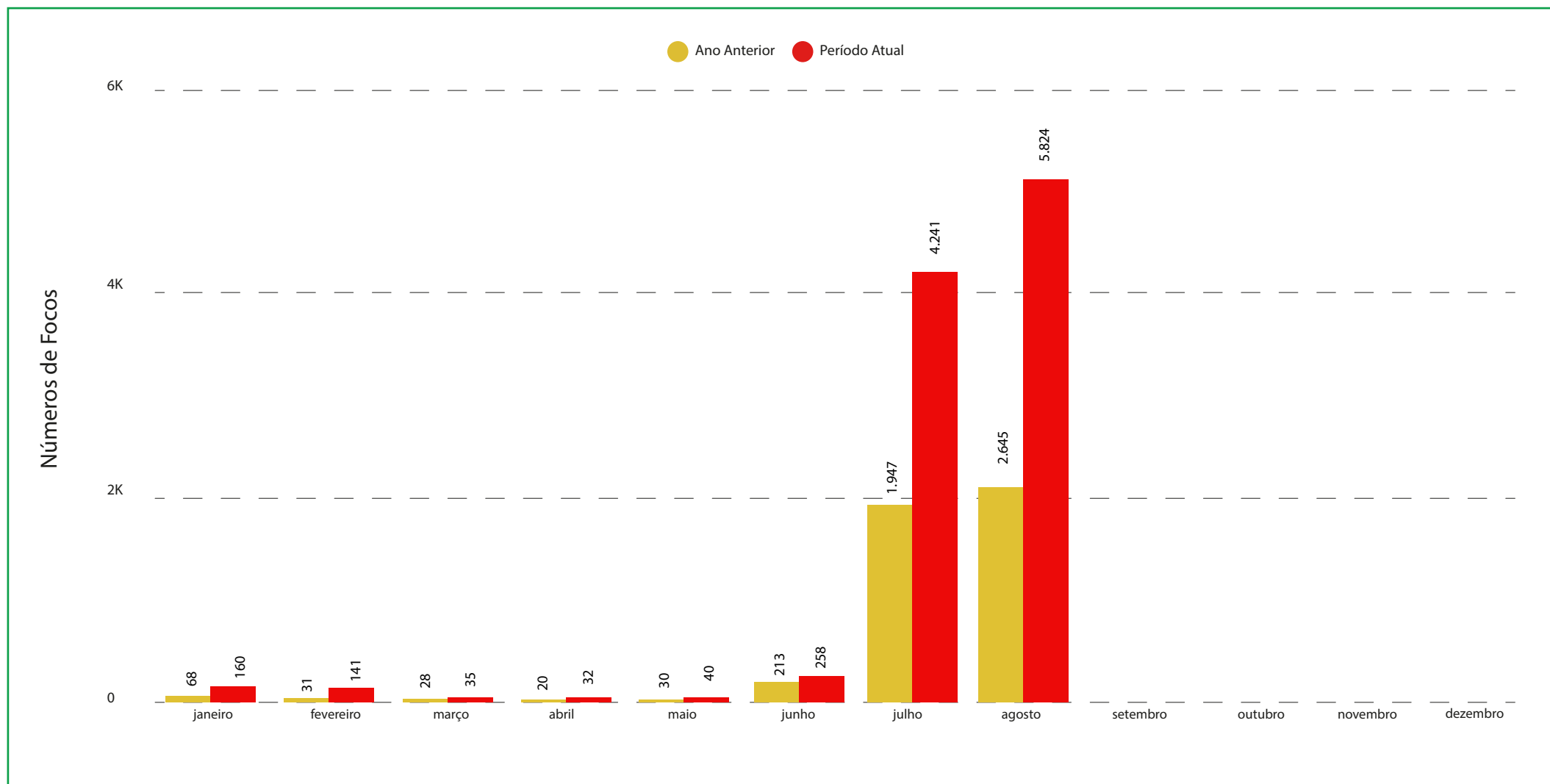
1.706 (16%)

REGIÃO METROPOLITANA
333 focos

REGIÃO SUL DO
AMAZONAS
8.376 focos



Alerta mensal de focos de calor no Amazonas



► Situação dos Municípios



COTAS DIÁRIAS, MÍNIMAS E MÁXIMAS

SELECIONE A CALHA

NEGRO

SELECIONE O MUNICÍPIO

Manaus

COTA MAIS RECENTE

22,15

ÚLTIMA DATA DE ATUALIZAÇÃO

22/08/2024

COTA MÁXIMA REGISTRADA

30,02

DATA MÁXIMA REGISTRADA

16/06/2021

COTA MÍNIMA REGISTRADA

12,70

DATA MÍNIMA REGISTRADA

26/10/2023


DIFERENÇA ATÉ A MÁXIMA

7,87

DIFERENÇA ATÉ A MÍNIMA

9,45

NÍVEL CRÍTICO DE ENCHENTE



Processo de
Vazante

NÍVEL CRÍTICO DE VAZANTE



► Situação dos Municípios

Atualizado em: 22/08/2024 10:14:10



COTAS DIÁRIAS, MÍNIMAS E MÁXIMAS

SELECIONE A CALHA

ALTO SOLIMÕES

SELECIONE O MUNICÍPIO

Tabatinga



COTA MAIS RECENTE

0,08

ÚLTIMA DATA DE ATUALIZAÇÃO

22/08/2024

COTA MÁXIMA REGISTRADA

13,82

DATA MÁXIMA REGISTRADA

28/05/1999

COTA MÍNIMA REGISTRADA

-0,86

DATA MÍNIMA REGISTRADA

11/10/2010

DIFERENÇA ATÉ A MÁXIMA

13,74

DIFERENÇA ATÉ A MÍNIMA

0,94

NÍVEL CRÍTICO DE ENCHENTE



Processo de
Vazante

NÍVEL CRÍTICO DE VAZANTE

► Situação dos Municípios



COTAS DIÁRIAS, MÍNIMAS E MÁXIMAS

SELECIONE A CALHA

MÉDIO SOLIMÕES

SELECIONE O MUNICÍPIO

Fonte Boa



COTA MAIS RECENTE

11,35

ÚLTIMA DATA DE ATUALIZAÇÃO

22/08/2024

COTA MÁXIMA REGISTRADA

22,82

DATA MÁXIMA REGISTRADA

07/07/1989

COTA MÍNIMA REGISTRADA

8,02

DATA MÍNIMA REGISTRADA

16/10/2010

DIFERENÇA ATÉ A MÁXIMA

11,47

DIFERENÇA ATÉ A MÍNIMA

3,33

NÍVEL CRÍTICO DE ENCHENTE



Processo de
Vazante

NÍVEL CRÍTICO DE VAZANTE

► Situação dos Municípios



COTAS DIÁRIAS, MÍNIMAS E MÁXIMAS

SELECIONE A CALHA

BAIXO SOLIMÕES

SELECIONE O MUNICÍPIO

Manacapuru



COTA MAIS RECENTE

12,03

ÚLTIMA DATA DE ATUALIZAÇÃO

22/08/2024

COTA MÁXIMA REGISTRADA

20,86

DATA MÁXIMA REGISTRADA

17/06/2021

COTA MÍNIMA REGISTRADA

3,07

DATA MÍNIMA REGISTRADA

26/10/2023


DIFERENÇA ATÉ A MÁXIMA

8,83

DIFERENÇA ATÉ A MÍNIMA

8,96

NÍVEL CRÍTICO DE ENCHENTE



Processo de
Vazante

NÍVEL CRÍTICO DE VAZANTE

► Situação dos Municípios



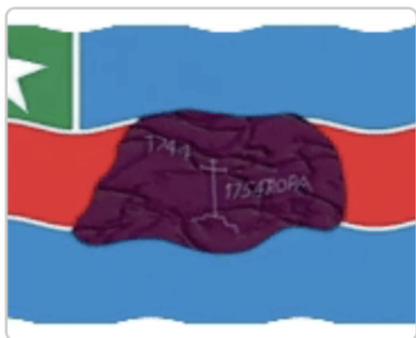
COTAS DIÁRIAS, MÍNIMAS E MÁXIMAS

SELECIONE A CALHA

MÉDIO AMAZONAS

SELECIONE O MUNICÍPIO

Itacoatiara



COTA MAIS RECENTE

8,70

ÚLTIMA DATA DE ATUALIZAÇÃO

20/08/2024

COTA MÁXIMA REGISTRADA

15,20

DATA MÁXIMA REGISTRADA

20/05/2021

COTA MÍNIMA REGISTRADA

0,36

DATA MÍNIMA REGISTRADA

26/10/2023

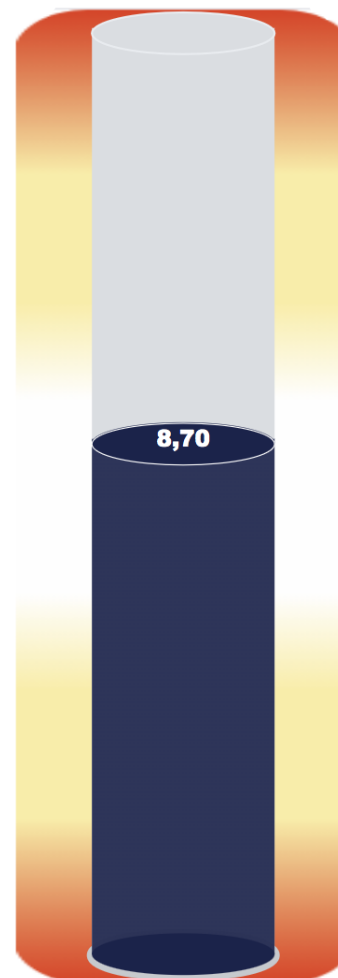
DIFERENÇA ATÉ A MÁXIMA

6,50

DIFERENÇA ATÉ A MÍNIMA

8,34

NÍVEL CRÍTICO DE ENCHENTE



Processo de
Vazante

NÍVEL CRÍTICO DE VAZANTE

► Situação dos Municípios



COTAS DIÁRIAS, MÍNIMAS E MÁXIMAS

SELECIONE A CALHA

BAIXO AMAZONAS

SELECIONE O MUNICÍPIO

Parintins



COTA MAIS RECENTE

4,50

ÚLTIMA DATA DE ATUALIZAÇÃO

19/08/2024

COTA MÁXIMA REGISTRADA

9,46

DATA MÁXIMA REGISTRADA

21/05/2021

COTA MÍNIMA REGISTRADA

-2,17

DATA MÍNIMA REGISTRADA

25/10/2023

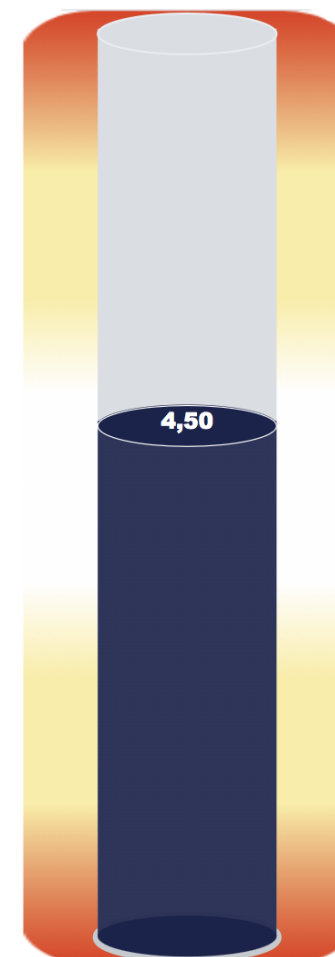
DIFERENÇA ATÉ A MÁXIMA

4,96

DIFERENÇA ATÉ A MÍNIMA

6,67

NÍVEL CRÍTICO DE ENCHENTE



Processo de
Vazante

NÍVEL CRÍTICO DE VAZANTE

► Situação dos Municípios



COTAS DIÁRIAS, MÍNIMAS E MÁXIMAS

SELECIONE A CALHA

JURUÁ

SELECIONE O MUNICÍPIO

Itamarati

COTA MAIS RECENTE

5,74

ÚLTIMA DATA DE ATUALIZAÇÃO

22/08/2024

COTA MÁXIMA REGISTRADA

21,91

DATA MÁXIMA REGISTRADA

07/04/2015

COTA MÍNIMA REGISTRADA

5,14

DATA MÍNIMA REGISTRADA

11/10/1998

DIFERENÇA ATÉ A MÁXIMA

16,17

DIFERENÇA ATÉ A MÍNIMA

0,60

NÍVEL CRÍTICO DE ENCHENTE



Processo de
Vazante

NÍVEL CRÍTICO DE VAZANTE



► Situação dos Municípios



COTAS DIÁRIAS, MÍNIMAS E MÁXIMAS

SELECIONE A CALHA

PURUS

SELECIONE O MUNICÍPIO

Lábrea



COTA MAIS RECENTE

4,20

ÚLTIMA DATA DE ATUALIZAÇÃO

22/08/2024

COTA MÁXIMA REGISTRADA

21,79

DATA MÁXIMA REGISTRADA

13/04/1997

COTA MÍNIMA REGISTRADA

0,45

DATA MÍNIMA REGISTRADA

17/10/1937

DIFERENÇA ATÉ A MÁXIMA

17,59

DIFERENÇA ATÉ A MÍNIMA

3,75

NÍVEL CRÍTICO DE ENCHENTE



Processo de
Vazante

NÍVEL CRÍTICO DE VAZANTE

► Situação dos Municípios



COTAS DIÁRIAS, MÍNIMAS E MÁXIMAS

SELECIONE A CALHA

MADEIRA

SELECIONE O MUNICÍPIO

Humaitá



COTA MAIS RECENTE

9,79

ÚLTIMA DATA DE ATUALIZAÇÃO

22/08/2024

COTA MÁXIMA REGISTRADA

25,63

DATA MÁXIMA REGISTRADA

09/04/2014

COTA MÍNIMA REGISTRADA

8,10

DATA MÍNIMA REGISTRADA

13/10/2023

DIFERENÇA ATÉ A MÁXIMA

15,84

DIFERENÇA ATÉ A MÍNIMA

1,69

NÍVEL CRÍTICO DE ENCHENTE



Processo de
Vazante

NÍVEL CRÍTICO DE VAZANTE