Boletim **Estiagem**

Emergência	Alerta	Atenção	Normalidade
62	00	00	00

Atualizado: 23 de outubro, às 14h

AMAZONAS
GOVERNO DO ESTADO
TRABALHO QUE TRANSFORMA

EMERGÊNCIA

Alvarães, Amaturá, Anamã, Anori, Apuí, Atalaia do Norte, Autazes, Barcelos, Barreirinha, Benjamin Constant, Beruri, Boa Vista do Ramos, Boca do Acre, Borba, Caapiranga, Canutama, Carauari, Careiro Castanho, Careiro da Várzea, Coari, Codajás, Eirunepé, Envira, Fonte Boa, Guajará, Humaitá, Ipixuna, Iranduba, Itacoatiara, Itamarati, Itapiranga, Japurá, Juruá, Jutaí, Lábrea, Manacapuru, Manaquiri, Manaus, Manicoré, Maraã, Maués, Nhamundá, Nova Olinda do Norte, Novo Airão, Novo Aripuanã, Parintins, Pauini, Presidente Figueiredo, Rio Preto da Eva, Santa Isabel do Rio Negro, Santo Antônio do Içá, São Gabriel da Cachoeira, São Paulo de Olivença, São Sebastião do Uatumã, Silves, Tabatinga, Tapauá, Tefé, Tonantins, Uarini, Urucará e Urucurituba.

Fonte: Defesa Civil

* Famílias afetadas até o momento: **200.131**

* Pessoas afetadas até o momento: **800.480**

Fonte: Defesa Civil

*Dados parciais, sujeitos a alterações.

ENTREGAS

2.797 Toneladas de alimentos

8 Estações de Tratamento de Água Móvel Funcionando

41 Purificadores de água Instalados

202,1 Toneladas de medicamentos/insumos
Fonte: Secretaria de Estado de Saúde do Amazonas

600 Sistemas do Água Boa Desde 2019

2.150 Caixas d'água entregues

Fonte: Defesa Civil

23.748 FOCOS DE CALOR NO AMAZONAS (30 de abril a 22 de outubro de 2024)

Fonte: Instituto Nacional de Pesquisas Espaciais (Inpe)

CORPO DE BOMBEIROS

PERÍODO: 3 de junho a 22 de outubro
TOTAL DE INCÊNDIOS COMBATIDOS: 21.353
CAPITAL: 2.452
INTERIOR: 18.901

Fonte: Corpo de Bombeiros Militar do Estado do Amazonas

Aproximadamente **14/m³** de Material Particulado (MP) em escala de PM2,5 foram registrados no dia 23/10, às 12h50, pela Estação de Monitoramento da Qualidade do Ar da Sema, em Manaus, indicando que a qualidade do ar é **boa**.

Fonte: App Selva

Fiscalização Ambiental

Resultados da Operações: 02/01/24 a 17/10/24

EMBARGOS:
449 EMBARGOS LAVRADOS
23.964,129967 HECTARES
Áreas interditadas para atividades

TERMOS DE APREENSÃO:
61 TERMOS
Equipamentos e veículos confiscados

MULTAS APLICADAS*:
R$ 208.580.988,00

PRISÕES E DETENÇÕES*:
192 De 30/04/24 a 04/10/24

AUTOS DE INFRAÇÃO*:
387 AUTOS LAVRADOS

ÁREAS DE ATUAÇÃO:
Apuí, Autazes, Boca Do Acre, Canutama, Careiro, Humaitá, Iranduba, Itacoatiara, Itapiranga, Lábrea, Manacapuru, Manaquiri, Manicoré, Maués, Novo Airão, Novo Aripuanã, Parintins, Presidente Figueiredo, Rio Preto Da Eva, São Sebastião Do Uatumã, Silves, Tapauá, Tefé.

*Medida adotada por descumprimento da legislação ambiental

Fonte: Instituto de Proteção Ambiental do Amazonas / Secretaria de Segurança Pública do Amazonas - SSP/AM

FOCOS DE INCÊNDIO POR ÁREAS

(30 de abril a 22 de outubro de 2024)

- Focos de calor em áreas do estado
  2.371 (9,9%)
- Focos de calor em áreas federais
  16.873 (71%)
- Focos de calor em vazios cartográficos
  4.201 (18,9%)

Fonte: Pós-processamento: Sala de Situação da Secretaria de Estado do Meio Ambiente (Sema)

ÁREAS PRIORITÁRIAS

(30/04/2024 a 20/10/2024)

REGIÃO METROPOLITANA
1.146 focos

REGIÃO SUL DO AMAZONAS
17.452 focos

Alerta mensal de focos de calor no Amazonas

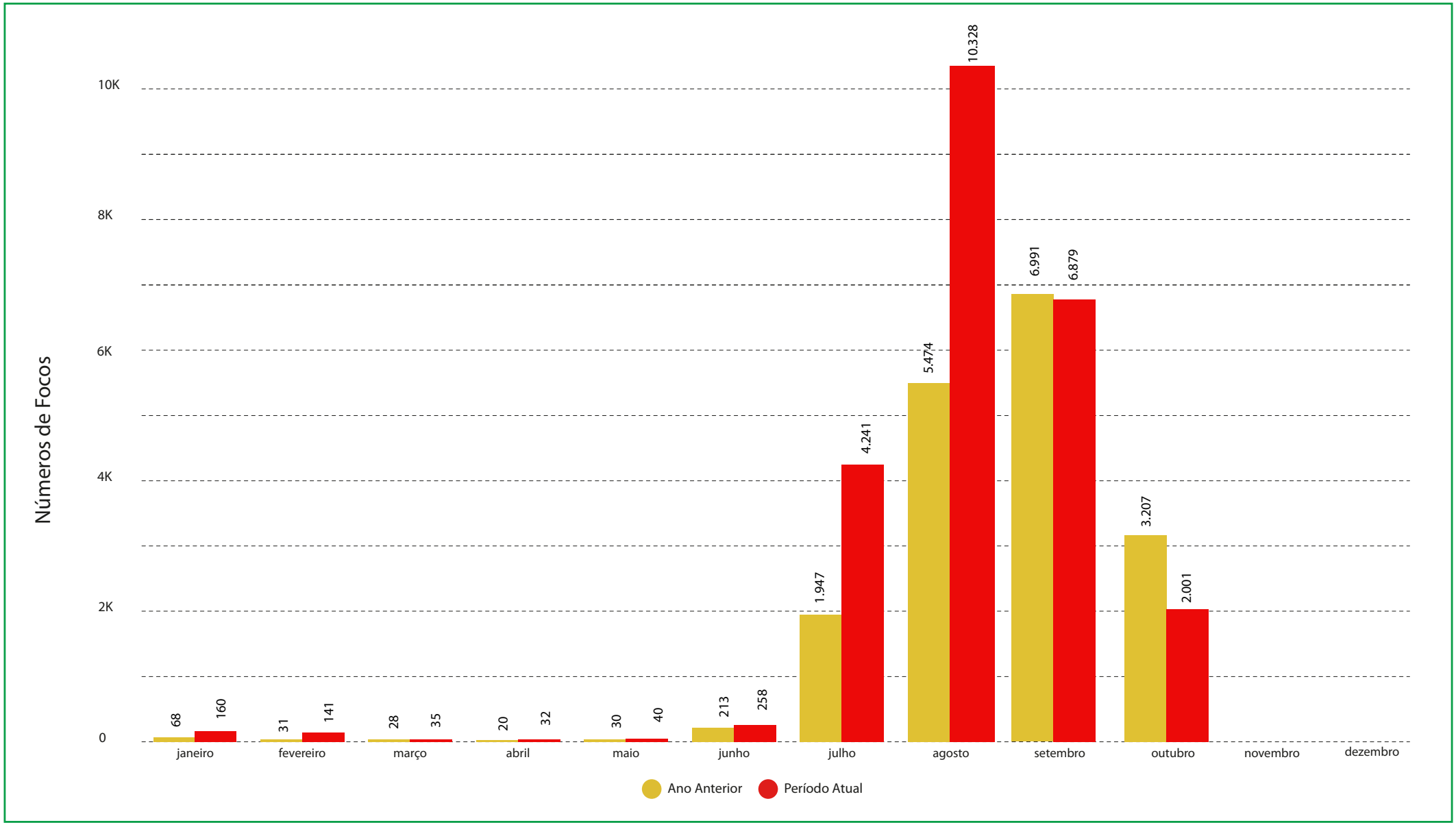

Fonte: Defesa Civil

▶ Situação dos Municípios

Atualizado em: 23/10/2024 13:11:03

COTAS DIÁRIAS, MÍNIMAS E MÁXIMAS

SELECIONE A CALHA

NEGRO

SELECIONE O MUNICÍPIO

Manaus

COTA MAIS RECENTE	ÚLTIMA DATA DE ATUALIZAÇÃO
16,56	23/10/2024
COTA MÁXIMA REGISTRADA	**DATA MÁXIMA REGISTRADA**
30,02	16/06/2021
COTA MÍNIMA REGISTRADA	**DATA MÍNIMA REGISTRADA**
12,11	09/10/2024
DIFERENÇA ATÉ A MÁXIMA	**DIFERENÇA ATÉ A MÍNIMA**
13,46	4,45

NÍVEL CRÍTICO DE ENCHENTE



NÍVEL CRÍTICO DE VAZANTE

Processo de Vazante

Fonte: Defesa Civil

▶ Situação dos Municípios

Atualizado em: 23/10/2024 13:11:03

COTAS DIÁRIAS, MÍNIMAS E MÁXIMAS

SELECIONE A CALHA

ALTO SOLIMÕES

SELECIONE O MUNICÍPIO

Tabatinga

COTA MAIS RECENTE	ÚLTIMA DATA DE ATUALIZAÇÃO
-0,80	23/10/2024
COTA MÁXIMA REGISTRADA	**DATA MÁXIMA REGISTRADA**
13,82	28/05/1999
COTA MÍNIMA REGISTRADA	**DATA MÍNIMA REGISTRADA**
-2,54	26/09/2024
DIFERENÇA ATÉ A MÁXIMA	**DIFERENÇA ATÉ A MÍNIMA**
14,62	1,74

NÍVEL CRÍTICO DE ENCHENTE



NÍVEL CRÍTICO DE VAZANTE

Processo de Enchente

Fonte: Defesa Civil

▶ Situação dos Municípios

Atualizado em: 23/10/2024 13:11:03

COTAS DIÁRIAS, MÍNIMAS E MÁXIMAS

SELECIONE A CALHA

MÉDIO SOLIMÕES

SELECIONE O MUNICÍPIO

Fonte Boa

COTA MAIS RECENTE 7,23	ÚLTIMA DATA DE ATUALIZAÇÃO 23/10/2024
COTA MÁXIMA REGISTRADA 22,82	DATA MÁXIMA REGISTRADA 07/07/1989
COTA MÍNIMA REGISTRADA 7,12	DATA MÍNIMA REGISTRADA 17/10/2024
DIFERENÇA ATÉ A MÁXIMA 15,59	DIFERENÇA ATÉ A MÍNIMA 0,11

NÍVEL CRÍTICO DE ENCHENTE



NÍVEL CRÍTICO DE VAZANTE

Processo de Vazante

Fonte: Defesa Civil

▶ Situação dos Municípios

Atualizado em: 23/10/2024 13:11:03

COTAS DIÁRIAS, MÍNIMAS E MÁXIMAS

SELECIONE A CALHA

BAIXO SOLIMÕES

SELECIONE O MUNICÍPIO

Manacapuru

COTA MAIS RECENTE 2,45	ÚLTIMA DATA DE ATUALIZAÇÃO 23/10/2024
COTA MÁXIMA REGISTRADA 20,86	DATA MÁXIMA REGISTRADA 17/06/2021
COTA MÍNIMA REGISTRADA 2,06	DATA MÍNIMA REGISTRADA 12/10/2024
DIFERENÇA ATÉ A MÁXIMA 18,41	DIFERENÇA ATÉ A MÍNIMA 0,39

NÍVEL CRÍTICO DE ENCHENTE

NÍVEL CRÍTICO DE VAZANTE

Processo de Vazante

Fonte: Defesa Civil

▶ Situação dos Municípios

Atualizado em: 23/10/2024 13:11:03

COTAS DIÁRIAS, MÍNIMAS E MÁXIMAS

SELECIONE A CALHA

MÉDIO AMAZONAS

SELECIONE O MUNICÍPIO

Itacoatiara

COTA MAIS RECENTE 0,21	ÚLTIMA DATA DE ATUALIZAÇÃO 21/10/2024
COTA MÁXIMA REGISTRADA 15,20	DATA MÁXIMA REGISTRADA 20/05/2021
COTA MÍNIMA REGISTRADA -0,14	DATA MÍNIMA REGISTRADA 13/10/2024
DIFERENÇA ATÉ A MÁXIMA 14,99	DIFERENÇA ATÉ A MÍNIMA 0,35

NÍVEL CRÍTICO DE ENCHENTE



NÍVEL CRÍTICO DE VAZANTE

Processo de Vazante

Fonte: Defesa Civil

▶ Situação dos Municípios

Atualizado em: 23/10/2024 13:11:03

COTAS DIÁRIAS, MÍNIMAS E MÁXIMAS

SELECIONE A CALHA

BAIXO AMAZONAS

SELECIONE O MUNICÍPIO

Parintins

COTA MAIS RECENTE	ÚLTIMA DATA DE ATUALIZAÇÃO
-2,24	21/10/2024
COTA MÁXIMA REGISTRADA	**DATA MÁXIMA REGISTRADA**
9,46	21/05/2021
COTA MÍNIMA REGISTRADA	**DATA MÍNIMA REGISTRADA**
-2,63	13/10/2024
DIFERENÇA ATÉ A MÁXIMA	**DIFERENÇA ATÉ A MÍNIMA**
11,70	0,39

NÍVEL CRÍTICO DE ENCHENTE



NÍVEL CRÍTICO DE VAZANTE

Processo de Vazante

Fonte: Defesa Civil

▶ Situação dos Municípios

Atualizado em: 23/10/2024 13:11:03

COTAS DIÁRIAS, MÍNIMAS E MÁXIMAS

SELECIONE A CALHA

JURUÁ

SELECIONE O MUNICÍPIO

Itamarati

COTA MAIS RECENTE 5,72	ÚLTIMA DATA DE ATUALIZAÇÃO 23/10/2024
COTA MÁXIMA REGISTRADA 21,91	DATA MÁXIMA REGISTRADA 07/04/2015
COTA MÍNIMA REGISTRADA 4,83	DATA MÍNIMA REGISTRADA 03/10/2024
DIFERENÇA ATÉ A MÁXIMA 16,19	DIFERENÇA ATÉ A MÍNIMA 0,89

NÍVEL CRÍTICO DE ENCHENTE



NÍVEL CRÍTICO DE VAZANTE

Processo de Enchente

Fonte: Defesa Civil

▶ Situação dos Municípios

Atualizado em: 23/10/2024 13:11:03

COTAS DIÁRIAS, MÍNIMAS E MÁXIMAS

SELECIONE A CALHA

PURUS

SELECIONE O MUNICÍPIO

Lábrea

COTA MAIS RECENTE 3,58	ÚLTIMA DATA DE ATUALIZAÇÃO 23/10/2024
COTA MÁXIMA REGISTRADA 21,79	DATA MÁXIMA REGISTRADA 13/04/1997
COTA MÍNIMA REGISTRADA 0,45	DATA MÍNIMA REGISTRADA 17/10/1937
DIFERENÇA ATÉ A MÁXIMA 18,21	DIFERENÇA ATÉ A MÍNIMA 3,13

NÍVEL CRÍTICO DE ENCHENTE



NÍVEL CRÍTICO DE VAZANTE

Processo de Enchente

Fonte: Defesa Civil

▶ Situação dos Municípios

Atualizado em: 23/10/2024 13:11:03

COTAS DIÁRIAS, MÍNIMAS E MÁXIMAS

SELECIONE A CALHA

MADEIRA

SELECIONE O MUNICÍPIO

Humaitá

COTA MAIS RECENTE 8,28	ÚLTIMA DATA DE ATUALIZAÇÃO 22/10/2024
COTA MÁXIMA REGISTRADA 25,63	DATA MÁXIMA REGISTRADA 09/04/2014
COTA MÍNIMA REGISTRADA 8,00	DATA MÍNIMA REGISTRADA 16/10/2024
DIFERENÇA ATÉ A MÁXIMA 17,35	DIFERENÇA ATÉ A MÍNIMA 0,28

Processo de Vazante

Fonte: Defesa Civil