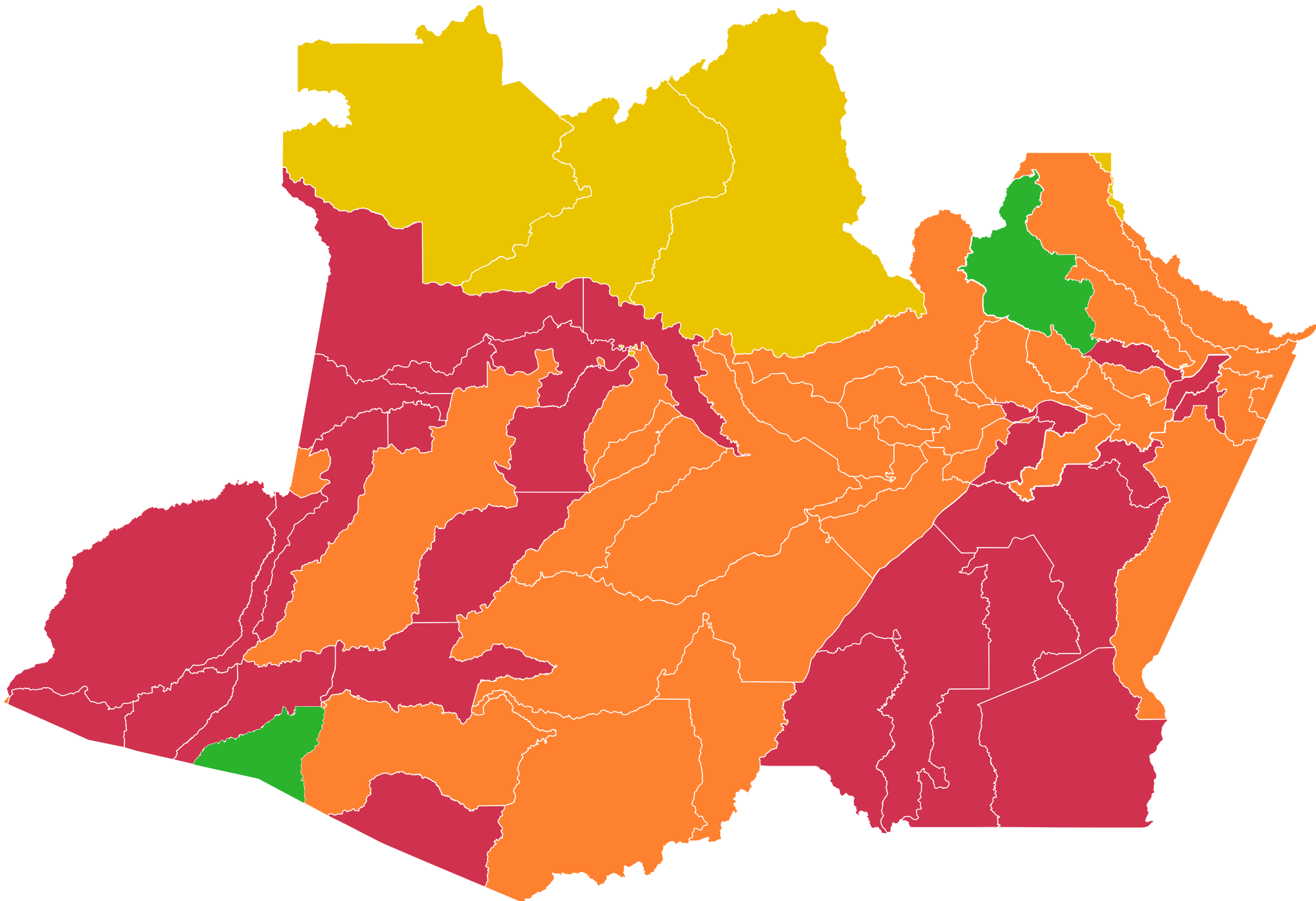


Situação Atual dos Municípios



Emergência:
Amaturá, Anamã, Apuí, Atalaia do Norte, Benjamin Constant, Boca do Acre, Borba, Carauari, Careiro Castanho, Careiro da Várzea, Eirunepé, Fonte Boa, Guajará, Humaitá, Ipixuna, Itamarati, Itapiranga, Japurá, Jutai, Juruá, Manicoré, Maraã, Nova Olinda do Norte, Novo Aripuanã, Santo Antônio do Içá, São Paulo de Olivença, Tonantins e Urucurituba.

Alerta:
Alvarães, Anori, Autazes, Barreirinha, Beruri, Boa Vista do Ramos, Caapiranga, Canutama, Coari, Codajás, Iranduba, Itacoatiara, Lábrea, Manacapuru, Manaquiri, Manaus, Maués, Nhamundá, Novo Airão, Parintins, Pauini, Rio Preto da Eva, São Sebastião do Uatumã, Silves, Tabatinga, Tapauá, Tefé, Uarini, Urucará.

Atenção:
Barcelos, Santa Izabel do Rio Negro, São Gabriel da Cachoeira.

Normalidade:
Envira, Presidente Figueiredo.

Emergência:	28	Alerta:	29	Atenção:	03	Normalidade:	02
-------------	----	---------	----	----------	----	--------------	----

TOTAL DE PESSOAS ATINGIDAS

260.135

TOTAL DE FAMÍLIAS ATINGIDAS

65.037

ENTREGAS:

250 toneladas CESTAS BÁSICAS

[Humaitá, Manicoré, Apuí, Boca do Acre, Novo aripuanã e Borba]

600 CAIXAS D'ÁGUA de 500 litros

1.900 CAIXAS COM copos d'água de 200 ml

totalizando 57MIL COPOS

10 KITS PURIFICADORES do programa Água Boa

Fonte: Defesa Civil e Cosama

FVS-RCP

Envio de hipoclorito de janeiro a 12 de maio

2.160.900 unidades

SES-AM

Distribuição de 72 kits de medicamentos e insumos até 25 de abril

[Humaitá, Apuí, Novo Aripuanã, Manicoré, Boca do Acre, Ipixuna e Guajará]

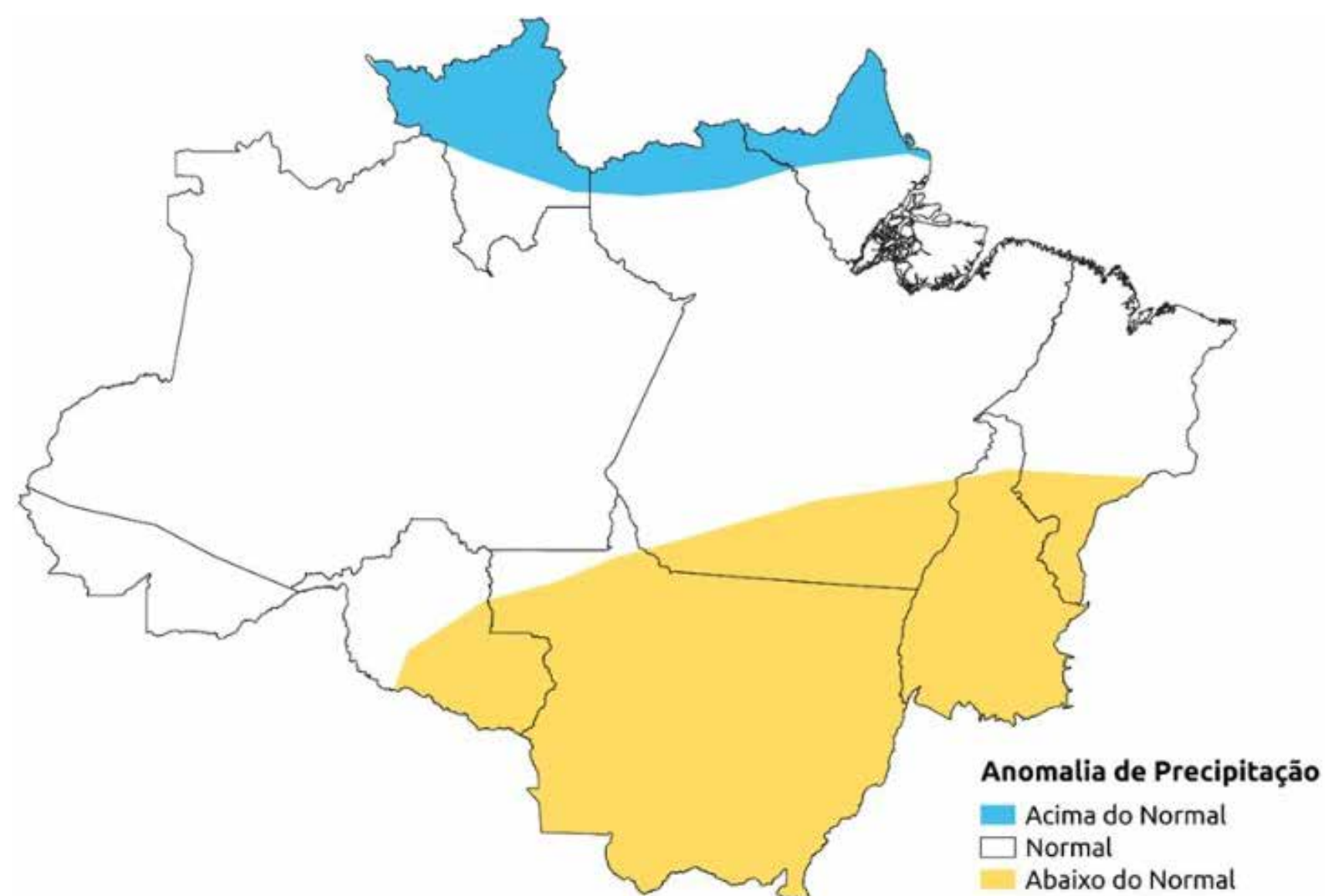
35 MIL pessoas beneficiadas

PREVISÃO PARA O TRIMESTRE

ABRIL
MAIO
JUNHO

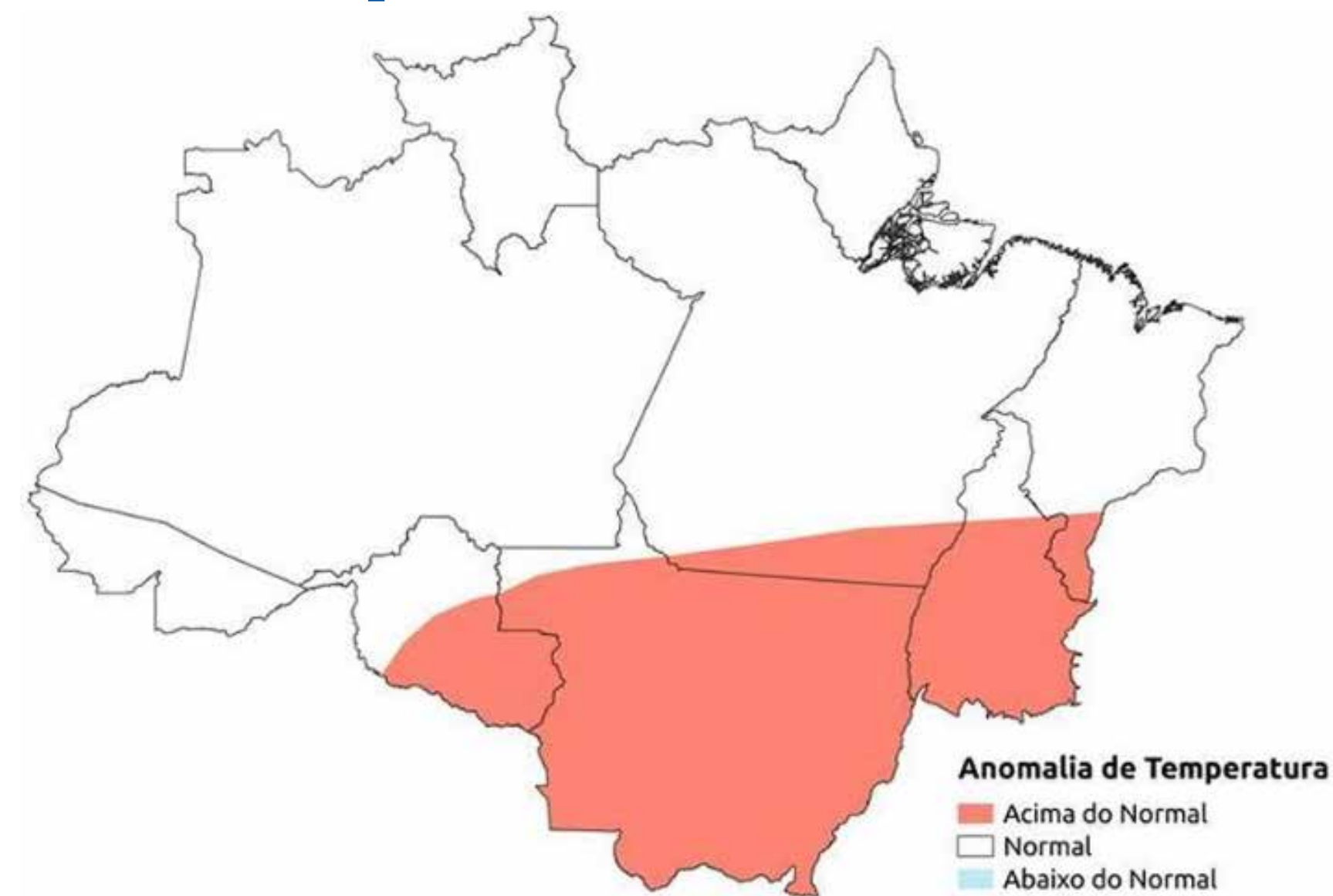
Fonte: CENSIPAM
Centro Gestor e Operacional do
Sistema de Proteção da Amazônia |
Centro Regional de Manaus

Chuvas




Chuvas na Amazônia Legal estarão acima da média do centro-norte de Roraima ao norte do Amapá, abaixo da média em partes de MT, TO, MA e RO, e normal nas demais áreas, incluindo o Amazonas.

Temperaturas



Temperatura na Amazônia Legal estará acima da média em MT, centro-sul de TO e RO, e extremo sul de PA e MA, com normalidade no Amazonas.



Situação dos MUNICÍPIOS

CALHA
JURUÁ

Atualizado em: 23/05/2025 10:11:31



COTAS DIÁRIAS, MÍNIMAS E MÁXIMAS

SELECIONE O MUNICÍPIO

Itamarati



COTA MAIS RECENTE

17.93

ÚLTIMA DATA DE ATUALIZAÇÃO

22/05/2025

COTA MÁXIMA REGISTRADA

21.91

DATA MÁXIMA REGISTRADA

07/04/2015

COTA MÍNIMA REGISTRADA

4.83

DATA MÍNIMA REGISTRADA

03/10/2024

DIFERENÇA ATÉ A MÁXIMA

3.98

DIFERENÇA ATÉ A MÍNIMA

13.10

NÍVEL CRÍTICO DE ENCHENTE



Processo de
Enchente

NÍVEL CRÍTICO DE VAZANTE

Fonte: Defesa Civil

Situação dos MUNICÍPIOS

CALHA
PURUS


Atualizado em: 23/05/2025 10:11:31



COTAS DIÁRIAS, MÍNIMAS E MÁXIMAS

SELECIONE O MUNICÍPIO

Lábrea



COTA MAIS RECENTE

19,78

ÚLTIMA DATA DE ATUALIZAÇÃO

17/05/2025

COTA MÁXIMA REGISTRADA

21,79

DATA MÁXIMA REGISTRADA

13/04/1997

COTA MÍNIMA REGISTRADA

0,45

DATA MÍNIMA REGISTRADA

17/10/1937

DIFERENÇA ATÉ A MÁXIMA

2,01

DIFERENÇA ATÉ A MÍNIMA

19,33

NÍVEL CRÍTICO DE ENCHENTE



Processo de
Enchente

NÍVEL CRÍTICO DE VAZANTE

Fonte: Defesa Civil

Situação dos MUNICÍPIOS

CALHA
MADEIRA

Atualizado em: 23/05/2025 10:11:31



COTAS DIÁRIAS, MÍNIMAS E MÁXIMAS

SELECIONE O MUNICÍPIO

Humaitá



COTA MAIS RECENTE

21,29

ÚLTIMA DATA DE ATUALIZAÇÃO

23/05/2025

COTA MÁXIMA REGISTRADA

25,63

DATA MÁXIMA REGISTRADA

09/04/2014

COTA MÍNIMA REGISTRADA

8,00

DATA MÍNIMA REGISTRADA

16/10/2024

DIFERENÇA ATÉ A MÁXIMA

4,34

DIFERENÇA ATÉ A MÍNIMA

13,29

NÍVEL CRÍTICO DE ENCHENTE



Processo de
Enchente

NÍVEL CRÍTICO DE VAZANTE

Fonte: Defesa Civil

Situação dos MUNICÍPIOS

CALHA
ALTO
SOLIMÕES

Atualizado em: 23/05/2025 10:11:31



COTAS DIÁRIAS, MÍNIMAS E MÁXIMAS

SELECIONE O MUNICÍPIO

Tabatinga



COTA MAIS RECENTE

12,55

ÚLTIMA DATA DE ATUALIZAÇÃO

23/05/2025

COTA MÁXIMA REGISTRADA

13,82

DATA MÁXIMA REGISTRADA

28/05/1999

COTA MÍNIMA REGISTRADA

-2,54

DATA MÍNIMA REGISTRADA

26/09/2024

DIFERENÇA ATÉ A MÁXIMA

1,27

DIFERENÇA ATÉ A MÍNIMA

15,09

NÍVEL CRÍTICO DE ENCHENTE



Processo de
Enchente

NÍVEL CRÍTICO DE VAZANTE

Fonte: Defesa Civil

Situação dos MUNICÍPIOS

CALHA
MÉDIO
SOLIMÕES

Atualizado em: 23/05/2025 10:11:31



COTAS DIÁRIAS, MÍNIMAS E MÁXIMAS

SELECIONE O MUNICÍPIO

Fonte Boa



COTA MAIS RECENTE

21,58

ÚLTIMA DATA DE ATUALIZAÇÃO

22/05/2025

COTA MÁXIMA REGISTRADA

22,82

DATA MÁXIMA REGISTRADA

07/07/1989

COTA MÍNIMA REGISTRADA

7,12

DATA MÍNIMA REGISTRADA

17/10/2024

DIFERENÇA ATÉ A MÁXIMA

1,24

DIFERENÇA ATÉ A MÍNIMA

14,46

NÍVEL CRÍTICO DE ENCHENTE



Processo de
Enchente

NÍVEL CRÍTICO DE VAZANTE

Fonte: Defesa Civil

Situação dos MUNICÍPIOS

CALHA
BAIXO
SOLIMÕES

Atualizado em: 23/05/2025 10:11:31



COTAS DIÁRIAS, MÍNIMAS E MÁXIMAS

SELECIONE O MUNICÍPIO

Manacapuru



COTA MAIS RECENTE

19,14

ÚLTIMA DATA DE ATUALIZAÇÃO

21/05/2025

COTA MÁXIMA REGISTRADA

20,86

DATA MÁXIMA REGISTRADA

17/06/2021

COTA MÍNIMA REGISTRADA

2,06

DATA MÍNIMA REGISTRADA

12/10/2024

DIFERENÇA ATÉ A MÁXIMA

1,72

DIFERENÇA ATÉ A MÍNIMA

17,08

NÍVEL CRÍTICO DE ENCHENTE



Processo de
Enchente

NÍVEL CRÍTICO DE VAZANTE

Fonte: Defesa Civil

Situação dos MUNICÍPIOS

CALHA
MÉDIO
AMAZONAS

Atualizado em: 23/05/2025 10:11:31



COTAS DIÁRIAS, MÍNIMAS E MÁXIMAS

SELECIONE O MUNICÍPIO

Itacoatiara



COTA MAIS RECENTE

14,32

ÚLTIMA DATA DE ATUALIZAÇÃO

22/05/2025

COTA MÁXIMA REGISTRADA

15,20

DATA MÁXIMA REGISTRADA

20/05/2021

COTA MÍNIMA REGISTRADA

-0,14

DATA MÍNIMA REGISTRADA

13/10/2024

DIFERENÇA ATÉ A MÁXIMA

0,88

DIFERENÇA ATÉ A MÍNIMA

14,46


NÍVEL CRÍTICO DE ENCHENTE

14,32

Processo de
Enchente

NÍVEL CRÍTICO DE VAZANTE

Fonte: Defesa Civil



Situação dos MUNICÍPIOS

CALHA
BAIXO
AMAZONAS


Atualizado em: 23/05/2025 10:11:31



COTAS DIÁRIAS, MÍNIMAS E MÁXIMAS

SELECIONE O MUNICÍPIO

Parintins



COTA MAIS RECENTE

8,53

ÚLTIMA DATA DE ATUALIZAÇÃO

22/05/2025

COTA MÁXIMA REGISTRADA

9,46

DATA MÁXIMA REGISTRADA

21/05/2021

COTA MÍNIMA REGISTRADA

-2,68

DATA MÍNIMA REGISTRADA

07/11/2024

DIFERENÇA ATÉ A MÁXIMA

0,93

DIFERENÇA ATÉ A MÍNIMA

11,21


NÍVEL CRÍTICO DE ENCHENTE



Processo de
Enchente

NÍVEL CRÍTICO DE VAZANTE

Fonte: Defesa Civil



Situação dos MUNICÍPIOS

CALHA
RIO NEGRO

Atualizado em: 23/05/2025 10:11:31



COTAS DIÁRIAS, MÍNIMAS E MÁXIMAS

SELECIONE O MUNICÍPIO

Manaus



COTA MAIS RECENTE

28,42

ÚLTIMA DATA DE ATUALIZAÇÃO

23/05/2025

COTA MÁXIMA REGISTRADA

30,02

DATA MÁXIMA REGISTRADA

16/06/2021

COTA MÍNIMA REGISTRADA

12,11

DATA MÍNIMA REGISTRADA

09/10/2024

DIFERENÇA ATÉ A MÁXIMA

1,60

DIFERENÇA ATÉ A MÍNIMA

16,31

NÍVEL CRÍTICO DE ENCHENTE



Processo de
Enchente

NÍVEL CRÍTICO DE VAZANTE

Fonte: Defesa Civil