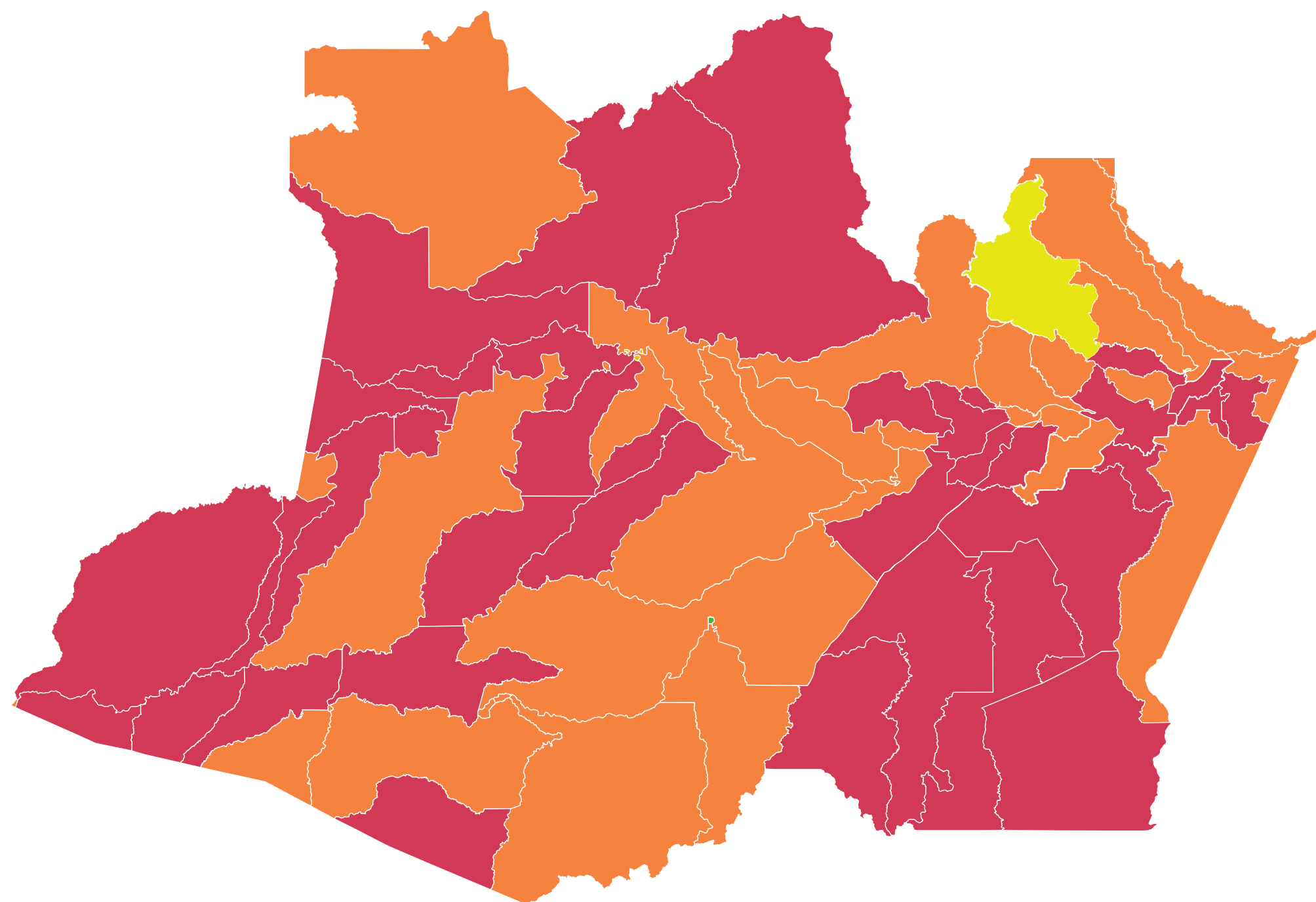


# BOLETIM OPERAÇÃO CHEIA 2025

## Situação Atual dos Municípios



### Emergência:

Alvarães, Amaturá, Anamá, Anori, Apuí, Atalaia do Norte, Barcelos, Barreirinha, Benjamin Constant, Beruri, Boa Vista do Ramos, Boca do Acre, Borba, Caapiranga, Carauari, Careiro Castanho, Careiro da Várzea, Coari, Eirunepé, Fonte Boa, Guajará, Humaitá, Ipixuna, Iranduba, Itacoatiara, Itamarati, Itapiranga, Japurá, Juruá, Jutai, Manacapuru, Manaquiri, Manicoré, Maraã, Nova Olinda do Norte, Novo Aripuanã, Rio Preto da Eva, Santa Izabel do Rio Negro, Santo Antônio do Içá, São Paulo de Olivença, Tefé, Tonantins, Uarini e Urucurituba.

### Alerta:

Autazes, Canutama, Codajás, Envira, Lábrea, Manaus, Maués, Nhamundá, Novo Airão, Parintins, Pauini, São Gabriel da Cachoeira, São Sebastião do Uatumã, Silves, Tabatinga, Tapauá e Urucará.

### Atenção:

Presidente Figueiredo.

### Normalidade:

Emergência:

44

Alerta:

17

Atenção:

01

Normalidade:

0



TOTAL DE PESSOAS ATINGIDAS

559.886



TOTAL DE FAMÍLIAS ATINGIDAS

139.976

### ENTREGAS:

1.076 toneladas CESTAS BÁSICAS

Alvarães, Amaturá, Anori, Apuí, Atalaia do Norte, Benjamin Constant, Beruri, Boca do Acre, Borba, Carauari, Careiro da Várzea, Coari, Fonte Boa, Guajará, Humaitá, Ipixuna, Itamarati, Juruá, Jutai, Manicoré, Maraã, Nova Olinda do Norte, Novo Aripuanã, Santo Antônio do Içá, São Paulo de Anamá, São Paulo de Olivença, Tonantins, Uarini

1.900 CAIXAS COM copos d'água de 200 ml totalizando 57MIL COPOS

4.150 CAIXAS D'ÁGUA de 500 litros

1 Estação de Tratamento de Água Móvel - ETAM

10 KITS PURIFICADORES do programa Água Boa

Fonte: Defesa Civil e Cosama

FVS-RCP

Envio de hipoclorito de janeiro a 11 de agosto

3.439.700 unidades

SES-AM

Distribuição de 72 kits de medicamentos e insumos até 25 de abril

35 MIL pessoas beneficiadas

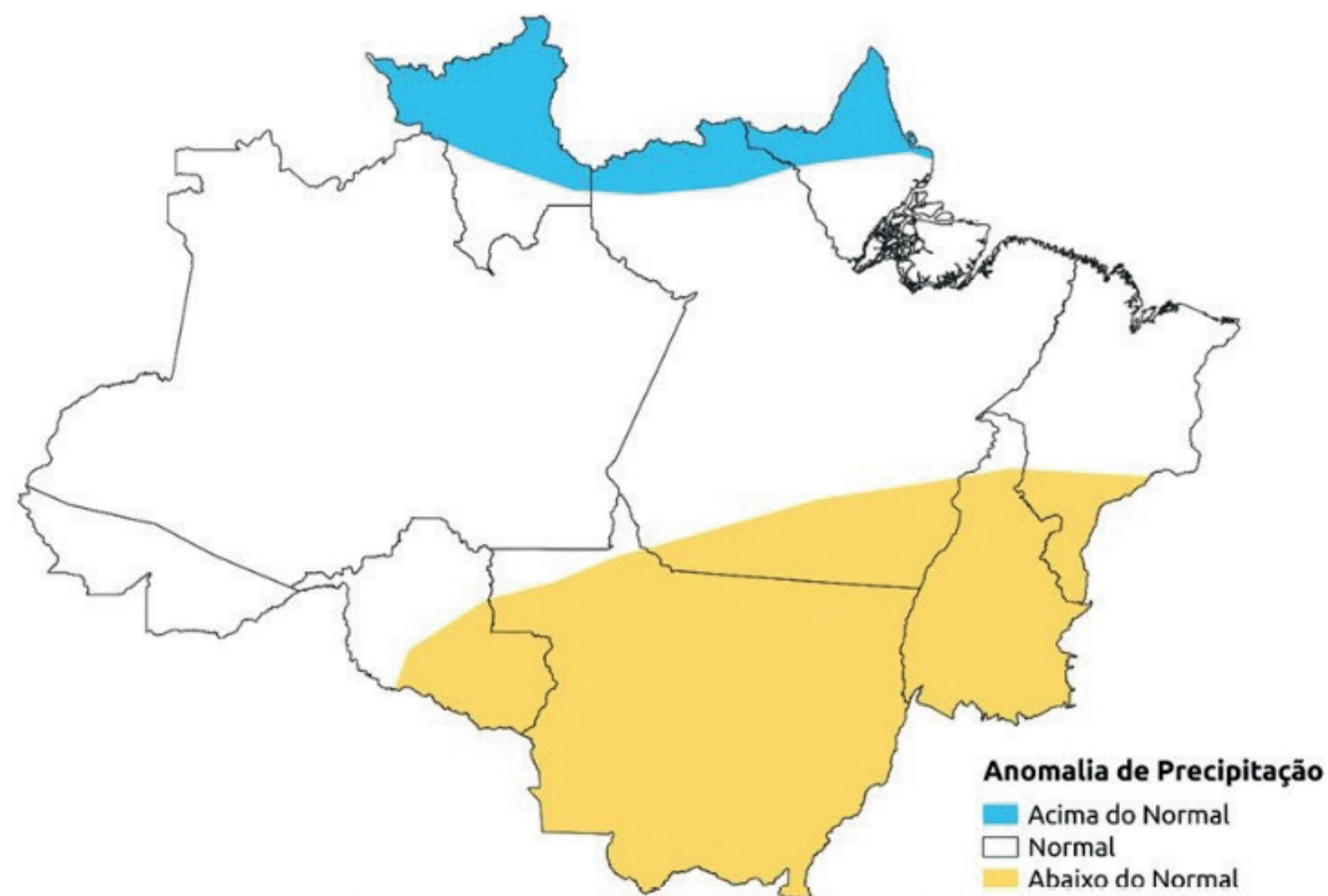


# PREVISÃO PARA O TRIMESTRE

SETEMBRO  
OUTUBRO  
NOVEMBRO

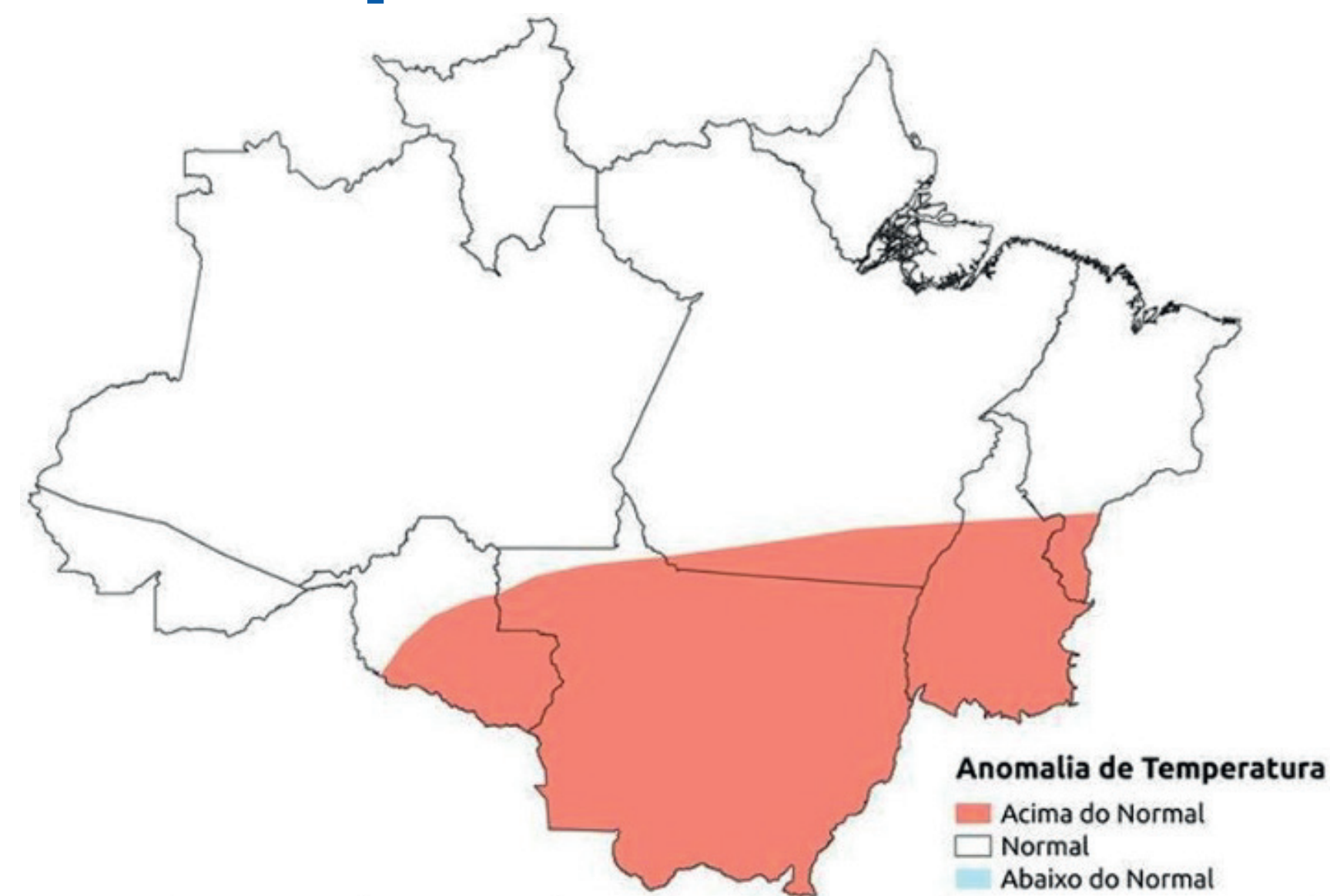
Fonte: CENSIPAM  
Centro Gestor e Operacional do  
Sistema de Proteção da Amazônia |  
Centro Regional de Manaus

## ➔ Chuvas



Chuvas na Amazônia Legal estarão acima da média do centro-norte de Roraima ao norte do Amapá, abaixo da média em partes de MT, TO, MA e RO, e normal nas demais áreas, incluindo o Amazonas.

## ➔ Temperaturas



Temperatura na Amazônia Legal estará acima da média em MT, centro-sul de TO e RO, e extremo sul de PA e MA, com normalidade no Amazonas.

# Situação dos MUNICÍPIOS

CALHA  
JURUÁ

Atualizado em: 07/11/2025 12:10:28



## COTAS DIÁRIAS, MÍNIMAS E MÁXIMAS

SELECIONE O MUNICÍPIO

Itamarati



COTA MAIS RECENTE

8,57

ÚLTIMA DATA DE ATUALIZAÇÃO

07/11/2025

COTA MÁXIMA REGISTRADA

21,91

DATA MÁXIMA REGISTRADA

07/04/2015

COTA MÍNIMA REGISTRADA

4,83

DATA MÍNIMA REGISTRADA

03/10/2024


DIFERENÇA ATÉ A MÁXIMA

13,34

DIFERENÇA ATÉ A MÍNIMA

3,74

NÍVEL CRÍTICO DE ENCHENTE



Processo de  
Vazante

NÍVEL CRÍTICO DE VAZANTE

Fonte: Defesa Civil

# Situação dos MUNICÍPIOS

CALHA  
PURUS

Atualizado em: 07/11/2025 12:10:28



## COTAS DIÁRIAS, MÍNIMAS E MÁXIMAS

SELECIONE O MUNICÍPIO

Lábrea



COTA MAIS RECENTE

7,23

ÚLTIMA DATA DE ATUALIZAÇÃO

07/11/2025

COTA MÁXIMA REGISTRADA

21,79

DATA MÁXIMA REGISTRADA

13/04/1997

COTA MÍNIMA REGISTRADA

0,45

DATA MÍNIMA REGISTRADA

17/10/1937

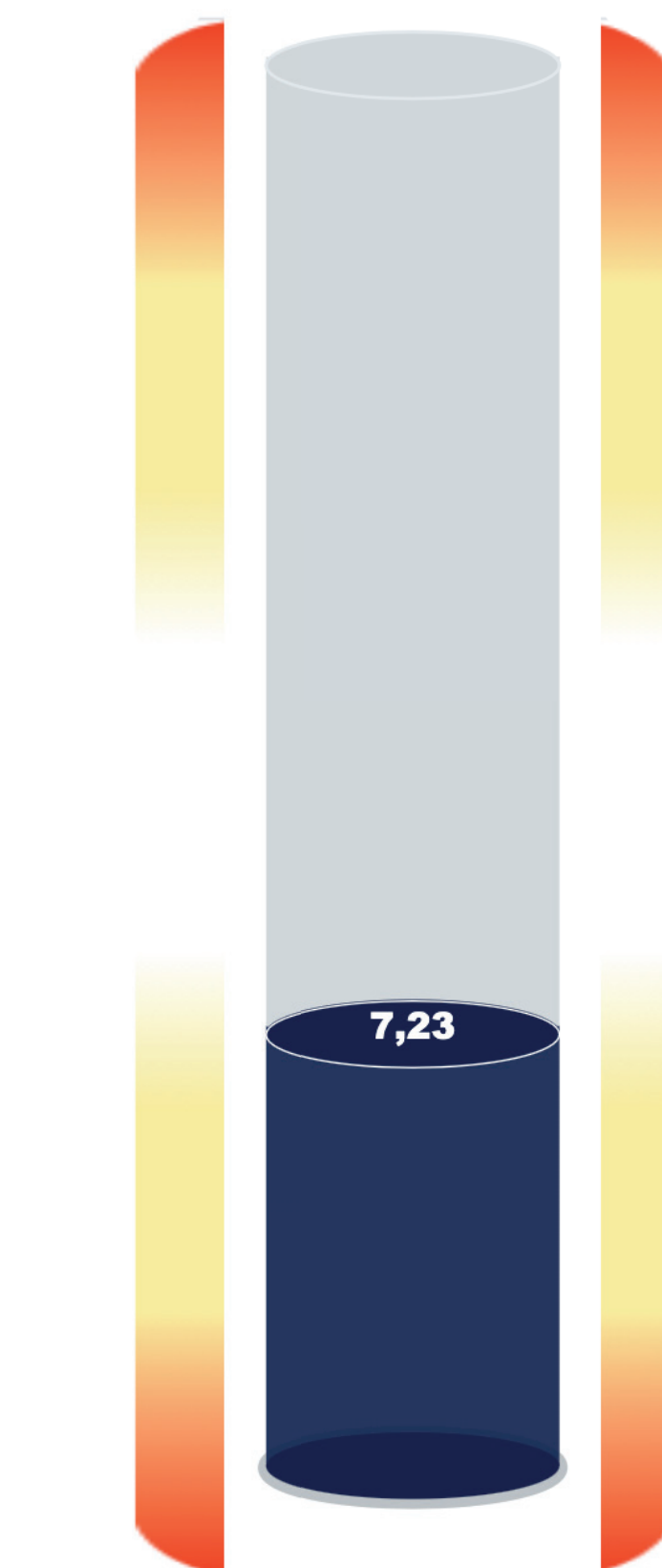
DIFERENÇA ATÉ A MÁXIMA

14,56

DIFERENÇA ATÉ A MÍNIMA

6,78

NÍVEL CRÍTICO DE ENCHENTE



NÍVEL CRÍTICO DE VAZANTE

# Situação dos MUNICÍPIOS

CALHA  
MADEIRA

Atualizado em: 07/11/2025 12:10:28



## COTAS DIÁRIAS, MÍNIMAS E MÁXIMAS

SELECIONE O MUNICÍPIO

Humaitá



COTA MAIS RECENTE

13,74

ÚLTIMA DATA DE ATUALIZAÇÃO

07/11/2025

COTA MÁXIMA REGISTRADA

25,63

DATA MÁXIMA REGISTRADA

09/04/2014

COTA MÍNIMA REGISTRADA

8,00

DATA MÍNIMA REGISTRADA

16/10/2024

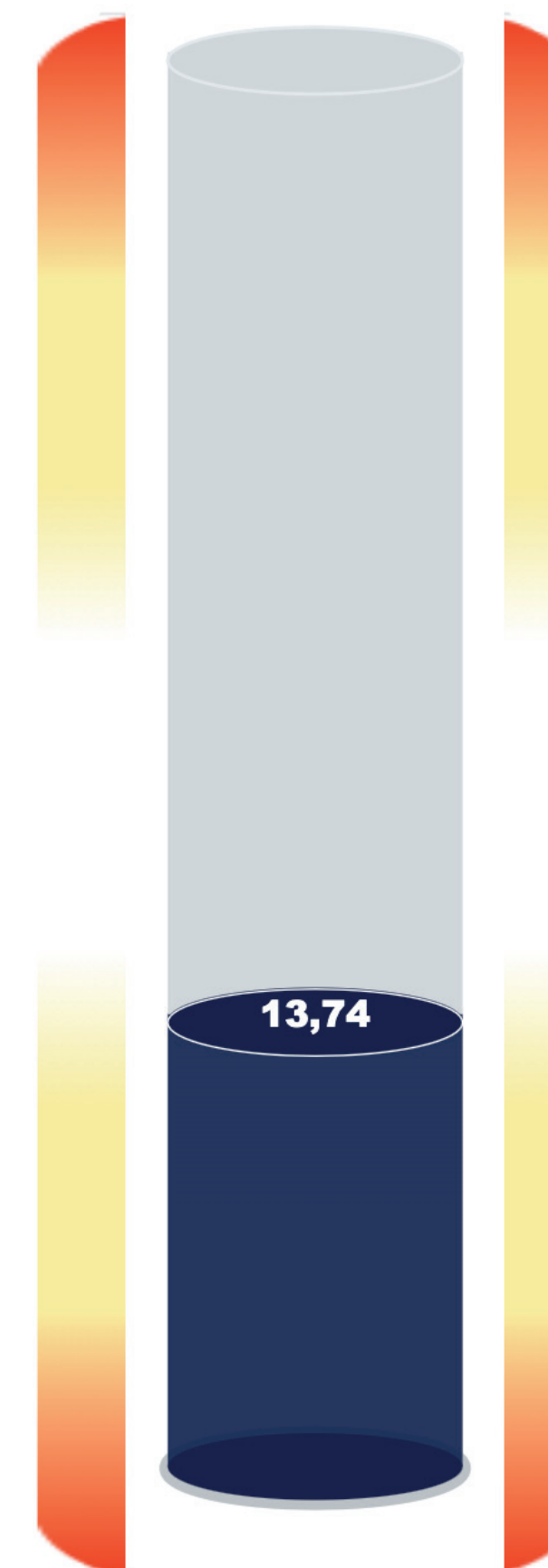
DIFERENÇA ATÉ A MÁXIMA

11,89

DIFERENÇA ATÉ A MÍNIMA

5,74

NÍVEL CRÍTICO DE ENCHENTE



Processo de  
Vazante

NÍVEL CRÍTICO DE VAZANTE

# Situação dos MUNICÍPIOS

CALHA  
ALTO  
SOLIMÕES

Atualizado em: 07/11/2025 12:10:28

## COTAS DIÁRIAS, MÍNIMAS E MÁXIMAS

SELECIONE O MUNICÍPIO

Tabatinga



COTA MAIS RECENTE

7,06

ÚLTIMA DATA DE ATUALIZAÇÃO

07/11/2025

COTA MÁXIMA REGISTRADA

13,82

DATA MÁXIMA REGISTRADA

28/05/1999

COTA MÍNIMA REGISTRADA

-2,54

DATA MÍNIMA REGISTRADA

26/09/2024


DIFERENÇA ATÉ A MÁXIMA

6,76

DIFERENÇA ATÉ A MÍNIMA

9,60

NÍVEL CRÍTICO DE ENCHENTE



Processo de  
Vazante

NÍVEL CRÍTICO DE VAZANTE

Fonte: Defesa Civil

# Situação dos MUNICÍPIOS

CALHA  
MÉDIO  
SOLIMÕES

Atualizado em: 07/11/2025 12:10:28

## COTAS DIÁRIAS, MÍNIMAS E MÁXIMAS

SELECIONE O MUNICÍPIO

Fonte Boa



COTA MAIS RECENTE

15,28

ÚLTIMA DATA DE ATUALIZAÇÃO

07/11/2025

COTA MÁXIMA REGISTRADA

22,82

DATA MÁXIMA REGISTRADA

07/07/1989

COTA MÍNIMA REGISTRADA

7,12

DATA MÍNIMA REGISTRADA

17/10/2024

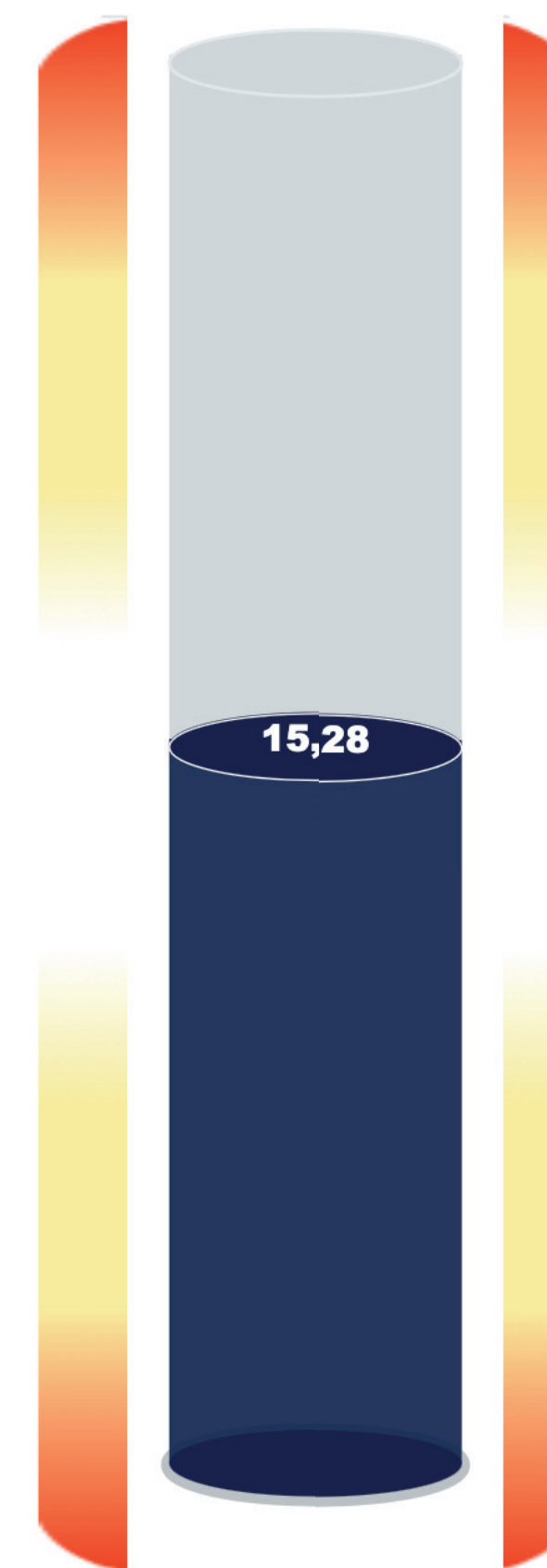
DIFERENÇA ATÉ A MÁXIMA

7,54

DIFERENÇA ATÉ A MÍNIMA

8,16

NÍVEL CRÍTICO DE ENCHENTE



Processo de  
Vazante

NÍVEL CRÍTICO DE VAZANTE

Fonte: Defesa Civil

# Situação dos MUNICÍPIOS

CALHA  
BAIXO  
SOLIMÕES

Atualizado em: 07/11/2025 12:10:28

## COTAS DIÁRIAS, MÍNIMAS E MÁXIMAS

SELECIONE O MUNICÍPIO

Manacapuru



COTA MAIS RECENTE  
9,89

ÚLTIMA DATA DE ATUALIZAÇÃO  
07/11/2025

COTA MÁXIMA REGISTRADA  
20,86

DATA MÁXIMA REGISTRADA  
17/06/2021

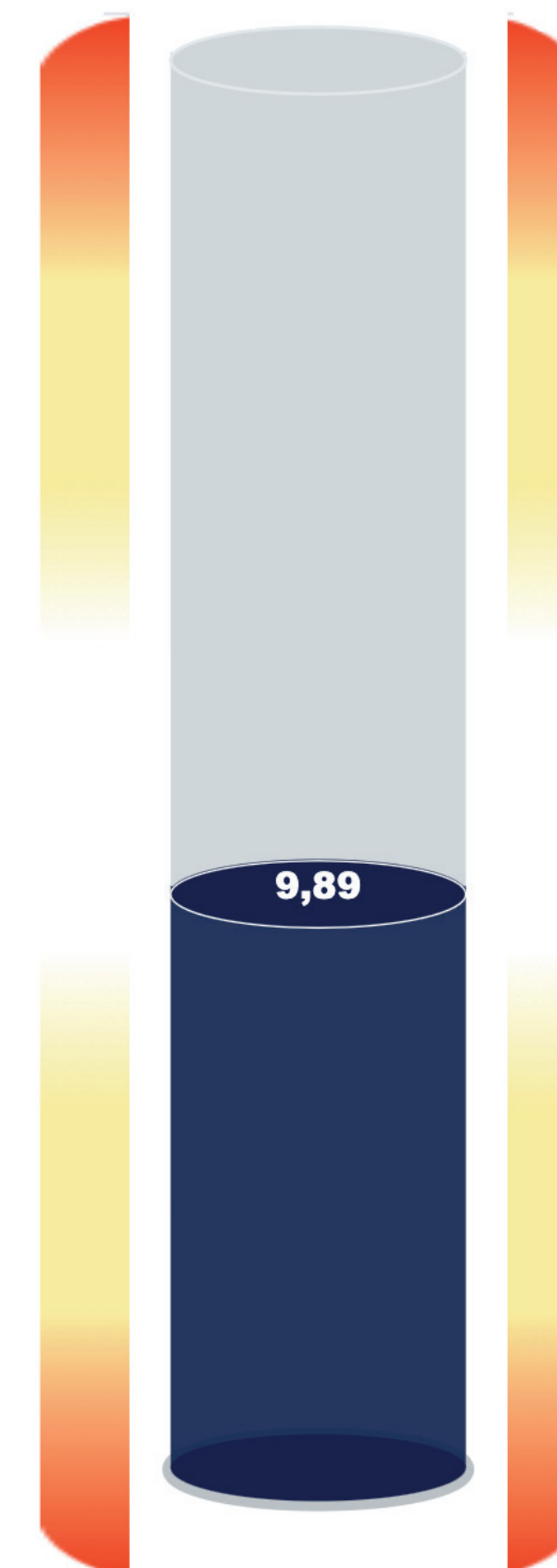
COTA MÍNIMA REGISTRADA  
2,06

DATA MÍNIMA REGISTRADA  
12/10/2024

DIFERENÇA ATÉ A MÁXIMA  
10,97

DIFERENÇA ATÉ A MÍNIMA  
7,83

NÍVEL CRÍTICO DE ENCHENTE



Processo de  
Vazante

NÍVEL CRÍTICO DE VAZANTE

Fonte: Defesa Civil



# Situação dos MUNICÍPIOS

CALHA  
MÉDIO  
AMAZONAS


Atualizado em: 07/11/2025 12:10:28



## COTAS DIÁRIAS, MÍNIMAS E MÁXIMAS

SELECIONE O MUNICÍPIO

Itacoatiara



COTA MAIS RECENTE

5,50

ÚLTIMA DATA DE ATUALIZAÇÃO

07/11/2025

COTA MÁXIMA REGISTRADA

15,20

DATA MÁXIMA REGISTRADA

20/05/2021

COTA MÍNIMA REGISTRADA

-0,14

DATA MÍNIMA REGISTRADA

13/10/2024

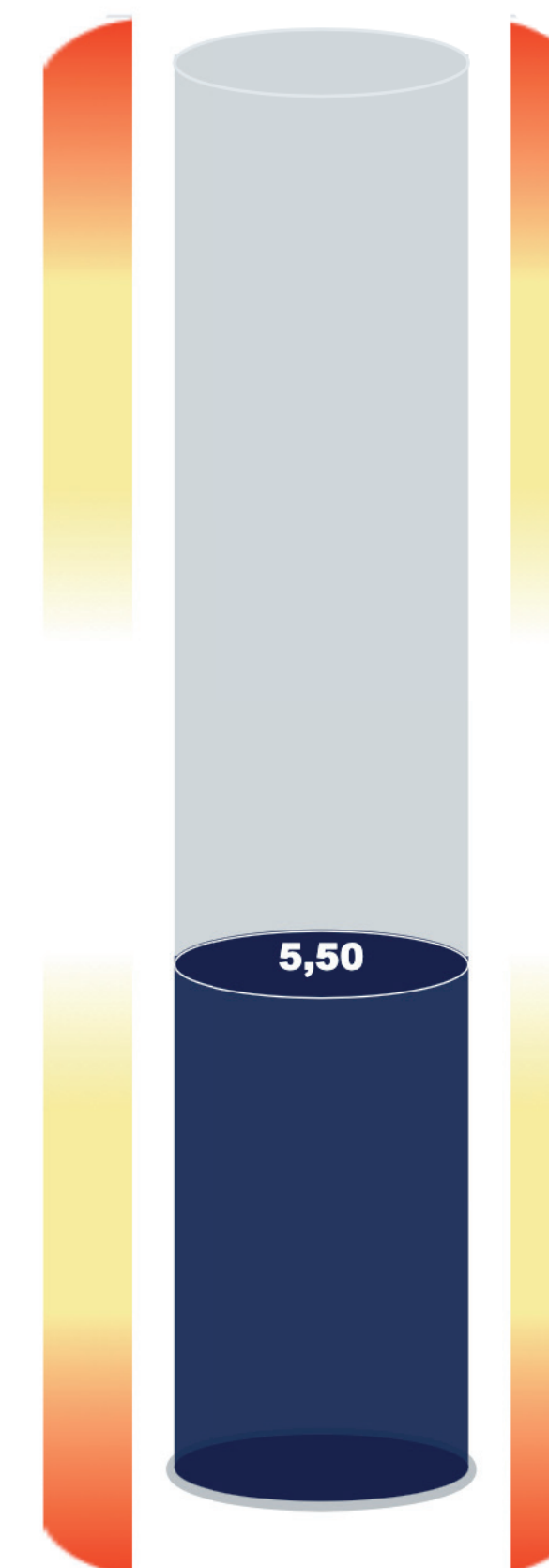
DIFERENÇA ATÉ A MÁXIMA

9,70

DIFERENÇA ATÉ A MÍNIMA

5,64


NÍVEL CRÍTICO DE ENCHENTE



Processo de  
Vazante

Fonte: Defesa Civil

# Situação dos MUNICÍPIOS



CALHA  
BAIXO  
AMAZONAS

Atualizado em: 07/11/2025 12:10:28

## COTAS DIÁRIAS, MÍNIMAS E MÁXIMAS

SELECIONE O MUNICÍPIO

Parintins



COTA MAIS RECENTE  
1,38

ÚLTIMA DATA DE ATUALIZAÇÃO  
06/11/2025

COTA MÁXIMA REGISTRADA  
9,46

DATA MÁXIMA REGISTRADA  
21/05/2021

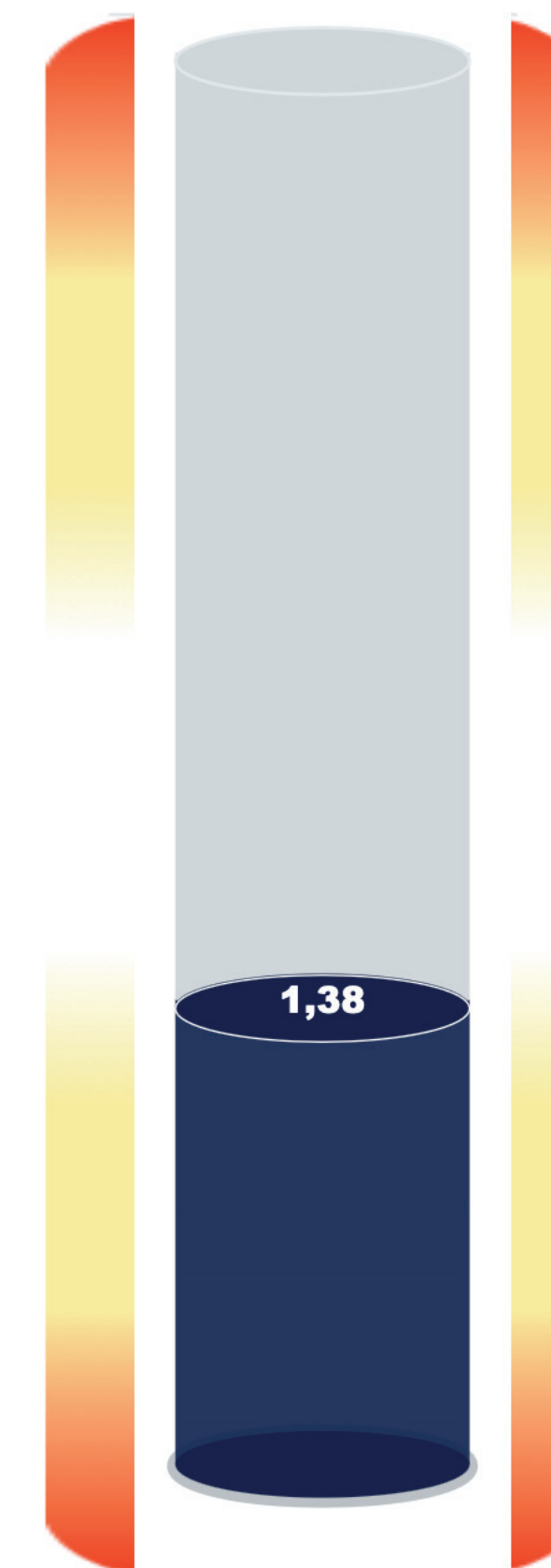
COTA MÍNIMA REGISTRADA  
-2,68

DATA MÍNIMA REGISTRADA  
07/11/2024

DIFERENÇA ATÉ A MÁXIMA  
8,08

DIFERENÇA ATÉ A MÍNIMA  
4,06

NÍVEL CRÍTICO DE ENCHENTE



Processo de  
Vazante

NÍVEL CRÍTICO DE VAZANTE

Fonte: Defesa Civil

# Situação dos MUNICÍPIOS

CALHA  
RIO NEGRO

Atualizado em: 07/11/2025 12:10:28

## COTAS DIÁRIAS, MÍNIMAS E MÁXIMAS

SELECIONE O MUNICÍPIO

Manaus



COTA MAIS RECENTE  
18,92

ÚLTIMA DATA DE ATUALIZAÇÃO  
07/11/2025

COTA MÁXIMA REGISTRADA  
30,02

DATA MÁXIMA REGISTRADA  
16/06/2021

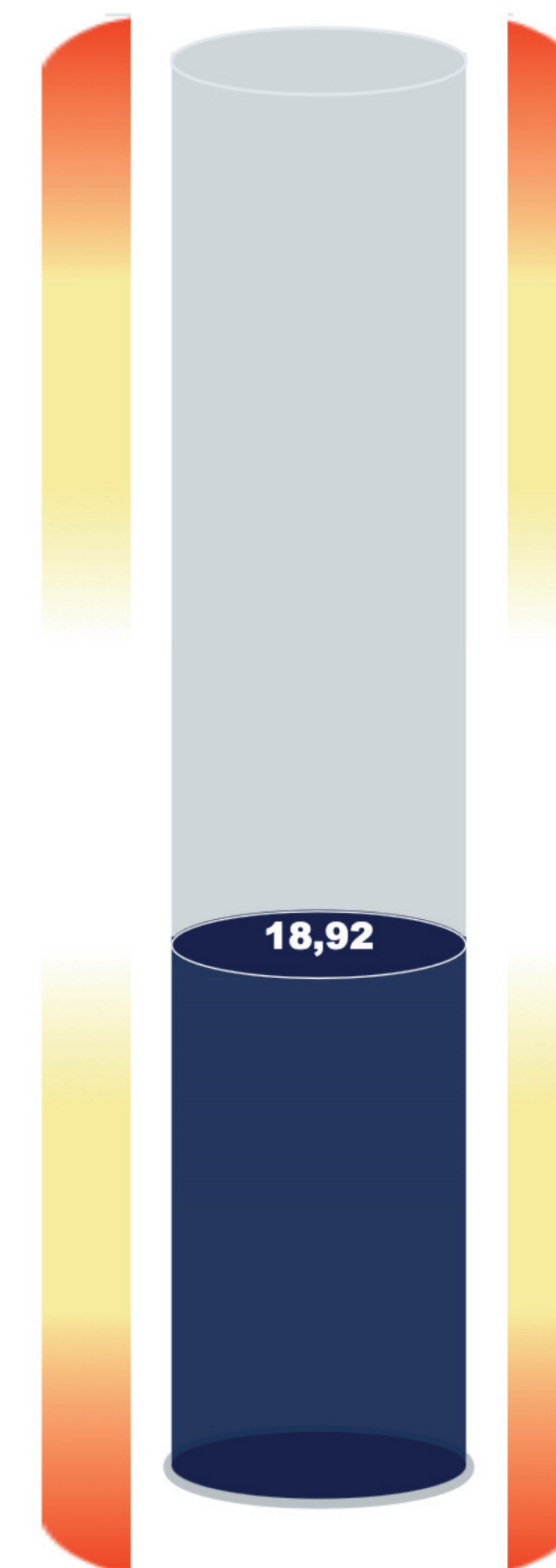
COTA MÍNIMA REGISTRADA  
12,11

DATA MÍNIMA REGISTRADA  
09/10/2024

DIFERENÇA ATÉ A MÁXIMA  
11,10

DIFERENÇA ATÉ A MÍNIMA  
6,81

NÍVEL CRÍTICO DE ENCHENTE



Processo de  
Vazante

Fonte: Defesa Civil